



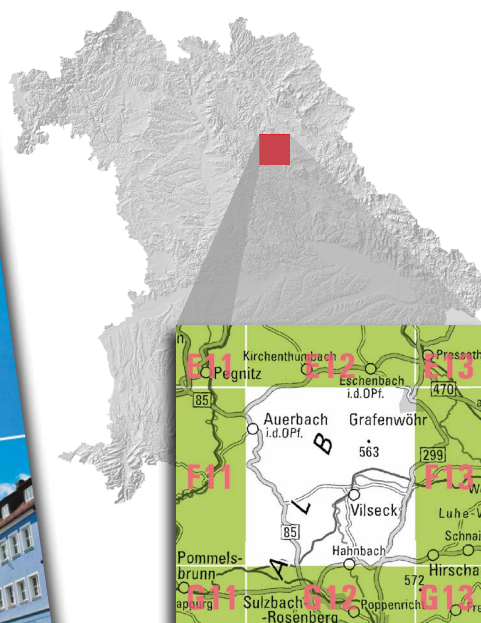
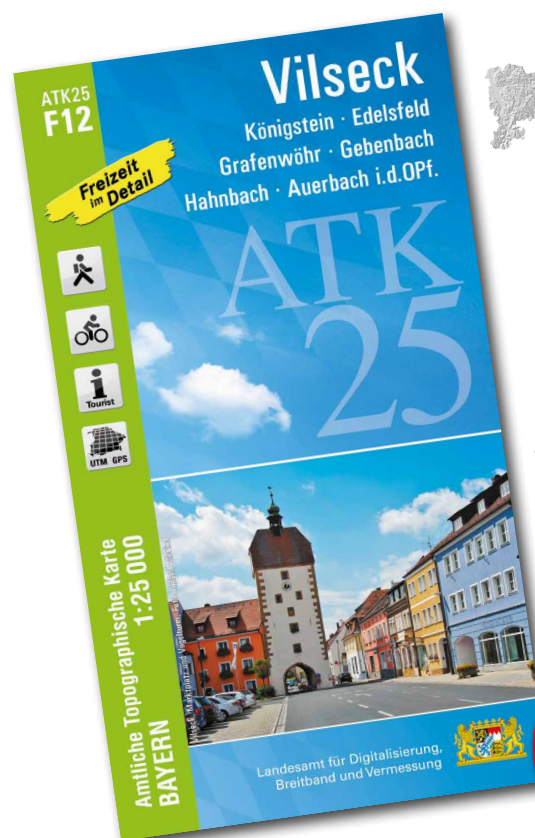
# Landesamt für Digitalisierung, Breitband und Vermessung

Amtliche Topographische Karte 1 : 25 000

## ATK25-F12 Vilseck

mit Königstein, Edelsfeld, Grafenwöhr, Gebenbach,  
Hahnbach, Auerbach i.d.OPf.

Ausgabe 2025



ganz  
Bayern  
auf 237  
Blättern

ATK25-F12

ISBN 978-3-98776-088-4

Preis 9,90 EUR

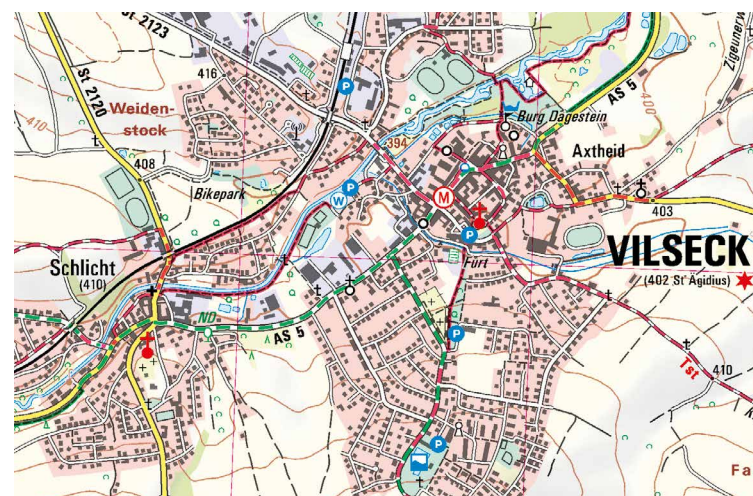
[Blattschnitt der ATK25-F12 im BayernAtlas](#)

## Freizeitweg-Beispiele aus diesem Kartenblatt

	Goldene Straße
	Naab-Vils-Weg / Vilstalwanderweg
	Alb-Quer-Weg / Wallenstein-Tilly-Weg
	Östlicher Albrandweg / Erzweg
	Amberger Weg / Pendolino-Wanderung
	Fränkischer Marienweg / Wanderweg des Oberpfälzer Waldvereins
	Wanderwege des Fränkischen Albvereins (exemplar. Auswahl)
	Örtliche Wanderwege des Fränkischen Albvereins



	Bayernnetz für Radler
	Vilstal-Radweg  / Grotten-Radweg
	Oberfränkische Marienroute
	Radweg Euregio Egreensis / Paneuropa-Radweg
	Bayerische Eisenstraße
	Geologische Radtouren
	Simultankirchen-Radwege
	Radwege im Landkreis Amberg-Weizsach



[mehr zu Amtlichen Topographischen Karten 1:25 000](#)