

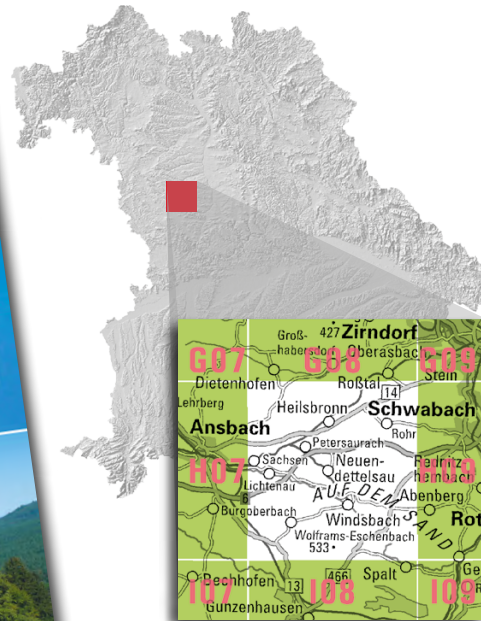



Amtliche Topographische Karte 1 : 25 000

ATK25-H08 Heilsbronn

mit Lichtenau, Merkendorf, Windsbach, Neuendettelsau,
Rohr, Wolframs-Eschenbach










Ausgabe 2023












ganz
Bayern
auf **237**
Blättern

ATK25-H08
ISBN 978-3-98776-039-6

Freizeitweg-Beispiele aus diesem Kartenblatt

-   Jakobsweg
-  Main-Donau-Weg / Lutherweg-Bayern (Mittelfranken)
-  Dr.-Fritz-Linnert-Weg / Der Seenländer / Zollernweg
-  Theodor-Bauer-Weg / Fränkischer Marienweg / Hopfenweg
-  Rangau-Querweg / Rangau-Ostweg / Rangau-Pfalz-Weg
-  Burgen- und Schlösserweg / Ansbach - Wolframs-Eschenbach
-  Wanderwege des Fränkischen Albvereins
-  IVV-Weitwanderrunden in Spalt / Hügelland-Tour

-   Bayernnetz für Radler
-  Burgenstraße (Radweg) / ErlebnisRadweg Hohenzollern
-  Markgrafenweg / Radweg für Genießer
-  Jakobus-Radpilgerwege / Fränkischer WasserRadweg
-  Fränkischer Karpfen-Radweg / Karpfenradwege
-  Fränkischer Mühlenradweg / Tore-Türme-Schlösser
-  Brunnen-Quellen-Weiherweg / Diethofenweg
-  LiSa-Radrudweg / Heidenberg - Schwabachtal

