




Landesamt für Digitalisierung, Breitband und Vermessung

Amtliche Topographische Karte 1 : 25 000

ATK25-O15 Trostberg

mit Schnaitsee, Tacherting, Obing, Altenmarkt a.d.Alz,
Engelsberg, Garching a.d.Alz










Ausgabe 2023

















**ganz
Bayern
auf 237
Blättern**

ATK25-O15
ISBN 978-3-98776-035-8

Freizeitweg-Beispiele aus diesem Kartenblatt

-   Jakobsweg Böhmen-Bayern-Tirol
-  **BK** Historischer Rundweg zur Burgruine Kling
-  **Fe** Panorama-Rundweg um den Fernsehturm
-  **Pf** Panorama-Rundweg durch den Pfaffenwinkel
-  **ST** Stadtrundweg Traunreut
-  **St** Steinauer Weg
-  **RSS** Rundweg im Schnaitseer Seengebiet
-  **Wa Hb** Waldweg / Höhenbergweg

-   **Y** Bayernnetz für Radler
-  **ISa AI** Panoramaweg Inn-Salzach / Alz-Radweg
-  **RA Wa** Rott-Alz-Radweg / Wasserburger Radrundweg
-   Jakobsweg / Jakobus-Radpilgerweg
-   Mozartweg / Benediktweg
-   16-Seen-Runde / Bauernhof-Safari
-   Klosterweg / Schmankerl-Tour
-   Energie-Tour / Kult-Tour

