



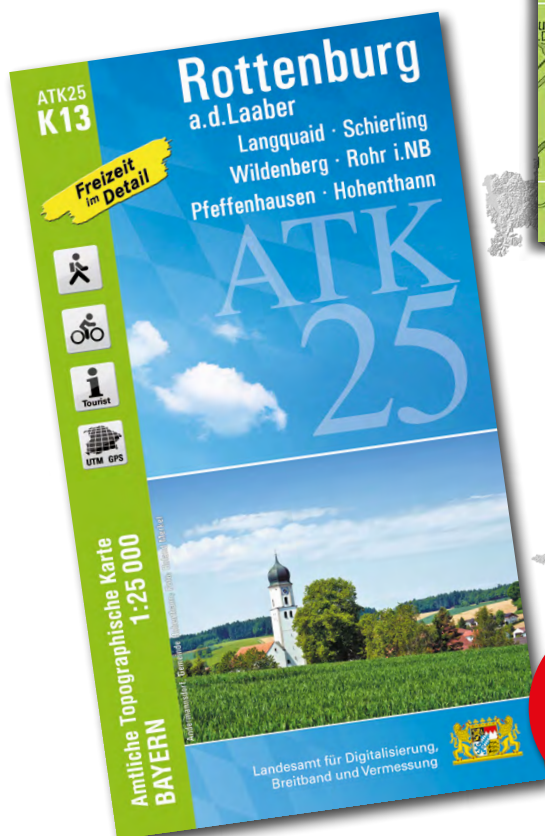
# Landesamt für Digitalisierung, Breitband und Vermessung

Amtliche Topographische Karte 1 : 25 000

## ATK25-K13 Rottenburg a.d.Laaber

mit Langquaid, Schierling, Wildenberg, Rohr i.NB, Pfeffenhausen, Hohenthann










Ausgabe 2023









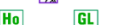





**ganz Bayern auf 237 Blättern**

ATK25-K13  
ISBN 978-3-98776-033-4

### Freizeitweg-Beispiele aus diesem Kartenblatt

-   Via Nova (Europäischer Pilgerweg)
-  DVV Wanderweg des Deutschen Volkssportverbandes
-  LW Labertaler Wallfahrtswanderweg
-  LS Pa Legenden- und Sagenweg / Panoramaweg
-  H1 - H22 Wanderwege im Hopfenland Hallertau
-  H1a,b H2a,b Wanderwege im Hopfenland Hallertau
-  Ho1 - Ho4 Hornbacher Wanderwege
-  R3 - R4 Rundwanderwege in Rottenburg a.d.Laaber

-   Bayernnetz für Radler
-  KA LA Kelheim - Abensberg  / Laber-Abens-Radweg 
-  Niederbayertour 
-  Landgenuss
-  Ho GL Hallertauer Hopfentour / Große-Laber-Radweg
-  Ho1 Ho2 Spangen zur Hallertauer Hopfentour
-  LW Labertaler Wallfahrtsradweg
-  BB AH Bayerische Barock-Tour / Abenstal-Holledau-Tour

