

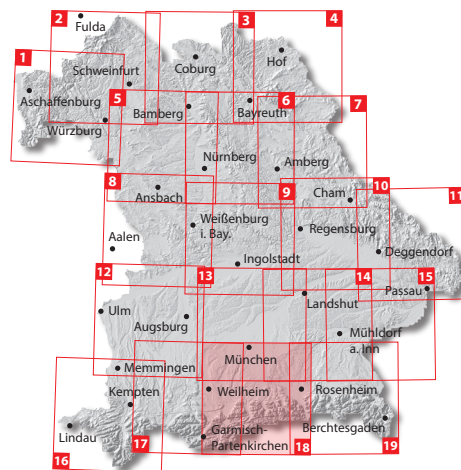



## Amtliche Topographische Karte 1 : 100 000

### ATK100-18 München Süd

Mittenwald, Bad Tölz, Rosenheim, Kufstein

Ausgabe 2024



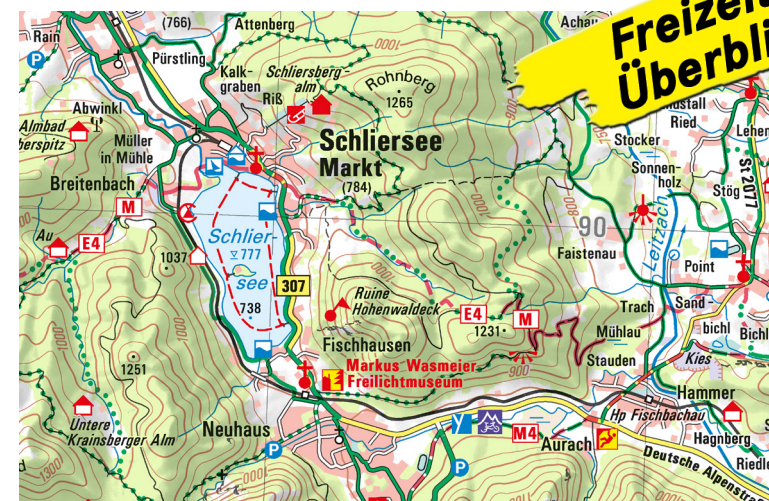
ATK100-18  
ISBN 978-3-98776-018-1

[Blattschnitt der ATK100-18 im BayernAtlas](#)

Der Münchner Süden – welch ein Klischee! Eine grandiose Vielfalt aus glitzernden Seen inmitten saftiger Wiesen und barocker Zwiebeltürme vor der imposanten Kulisse des schroffen Hochgebirges.

Warum diese idyllische Landschaft nicht einfach mal erleben und entlang des Isarradweges von der sprudelnden Quelle zum Chinesischen Turm nach München radeln? Oder einen Ausflug zu einem der malerischen voralpenländischen Seen unternehmen? Starnberger See, Ammersee, Tegernsee und die kleineren Seen laden zum Baden, Paddeln oder zu einer Schiffsrundfahrt ein. Sie können auch dem Weg des Münchner Trinkwassers entlang des M-Wasserwegs nach Gmund a.Tegernsee folgen und sichtbare und „unsichtbare“ Transportleitungen und Bauwerke entdecken.

Wanderer und Bergsteiger fühlen sich im Mangfall- oder Karwendelgebirge wohl und können auf dem Europäischen Fernwanderweg E4, der Via Alpina oder dem Maximiliansweg herrliche Panoramablicke genießen. Wer sich für das ländliche Leben vergangener Zeiten interessiert, kann im Freilichtmuseum Glentleiten lernen, wie ein Seil entsteht oder einen Minimeiler anzünden und selbst Holzkohle herstellen.



Ausschnitt aus ATK100-18 München Süd

[Mehr zur Amtlichen Topographischen Karte 1:100 000](#)

