

ADAC

2026 CAMPINGFÜHRER DEUTSCHLAND und Nordeuropa

ADAC Expertise zu den schönsten 2590 Plätzen

- ✓ Ein Jahr PiNCAMP APP PLUS gratis
- ✓ Bewertet von ADAC Inspektoren
- ✓ Mit großer Planungskarte

Jetzt digital:
ADAC Campcard

Rund 2500 Rabatte

in der Haupt- und Nebensaison

**PiN
CAMP**



Über 2590 Campingplätze zur Auswahl



DEUTSCHLAND

Reiseinformation.....	80
Schleswig-Holstein.....SL.....	86
Hamburg.....HH.....	134
Mecklenburg-Vorpommern.....MK.....	135
Niedersachsen	
westlich der Weser.....NW.....	170
Niedersachsen	
östlich der Weser.....NS.....	191
Bremen.....HB.....	225
Sachsen-Anhalt.....SH.....	225
Brandenburg.....BD.....	233
Berlin.....BU.....	252
Nordrhein-Westfalen.....RW.....	253
Hessen.....HS.....	276
Thüringen.....TH.....	297
Sachsen.....SN.....	307
Saarland.....SR.....	320
Rheinland-Pfalz.....RP.....	323
Baden-Württemberg	
nördlich der Autobahn.....WN.....	355
Baden-Württemberg	
südlich der Autobahn.....WB.....	366
Bayern nördlich der Donau.....NB.....	403
Bayern südlich der Donau.....SB.....	435



LUXEMBURG

Reiseinformation.....	474
Campingplatzauswahl.....LU.....	476



BELGIEN

Reiseinformation.....	484
Flandern.....BF.....	486
Wallonie.....BW.....	492



NIEDERLANDE

Reiseinformation.....	500
Noord-Holland, Zuid-Holland,	
Zeeland.....WH.....	508
Friesland, Groningen, Drenthe.....NH.....	535
Flevoland, Overijssel, Utrecht,	
Gelderland.....BH.....	547
Noord-Brabant, Limburg.....ZH.....	568



VEREINIGTES KÖNIGREICH

Reiseinformation.....	584
Südengland.....SE.....	588
Ostengland.....OE.....	606

Mittelengland.....	ME.....	610
Wales.....	WL.....	612
Nordengland.....	NE.....	616
Schottland.....	SC.....	621
Nordirland (Ulster).....	NI.....	635



IRLAND

Reiseinformation.....	640
Campingplatzauswahl.....	IR..... 642



DÄNEMARK

Reiseinformation.....	656
Westjütland.....	JV..... 662
Südostjütland.....	JS..... 675
Mitteljütland.....	JM..... 689
Nordjütland.....	JN..... 699
Ostsee-Inseln Fyn, Ærø, Tåsinge, Thurø und Langeland.....	FY..... 715
Ostsee-Inseln Sjælland, Lolland, Falster und Møn.....	SJ..... 725
Bornholm.....	DB..... 738



SCHWEDEN

Reiseinformation.....	744
Südschweden.....	SS..... 749
Westschweden.....	SW..... 770
Ostschweden.....	SO..... 780
Zentralschweden.....	SZ..... 788
Nordschweden.....	SD..... 804



NORWEGEN

Reiseinformation.....	816
Oslofjordgebiet.....	OF..... 820
Ostnorwegen.....	OG..... 824
Südnorwegen.....	SG..... 830
Fjord-Norwegen.....	FG..... 838
Mittelnorwegen.....	MG..... 854
Nordnorwegen.....	NG..... 857



FINNLAND

Reiseinformation.....	868
Åland-Inseln.....	AI..... 872
Südfinnland.....	FS..... 872

Westfinnland.....	FW.....	875
Ostfinnland.....	FO.....	879
Stadt und Bezirk Oulu.....	OU.....	882
Lappland.....	LP.....	884



POLEN

Reiseinformation.....	888
Campingplatzauswahl.....	PN..... 890



LITAUEN

Reiseinformation.....	908
Campingplatzauswahl.....	LT..... 910



LETTLAND

Reiseinformation.....	918
Campingplatzauswahl.....	LV..... 920



ESTLAND

Reiseinformation.....	928
Campingplatzauswahl.....	ES..... 930



TSCHECHIEN

Reiseinformation.....	936
Campingplatzauswahl.....	CZ..... 938



SLOWAKEI

Reiseinformation.....	954
Campingplatzauswahl.....	SK..... 956

Suche mit der beiliegenden Planungskarte

Grundlage für die Färbung der Dreiecke sind die Betriebszeiten. Wir verwenden die aktuellsten uns vorliegenden Zeiten.

Wenn Sie bereits genauere Vorstellungen davon haben, wo Sie Ihren nächsten Urlaub verbringen möchten, sollten Sie bei Ihrer Suche nach dem passenden Campingplatz gleich zur Planungskarte greifen, die dem ADAC Campingführer beiliegt.

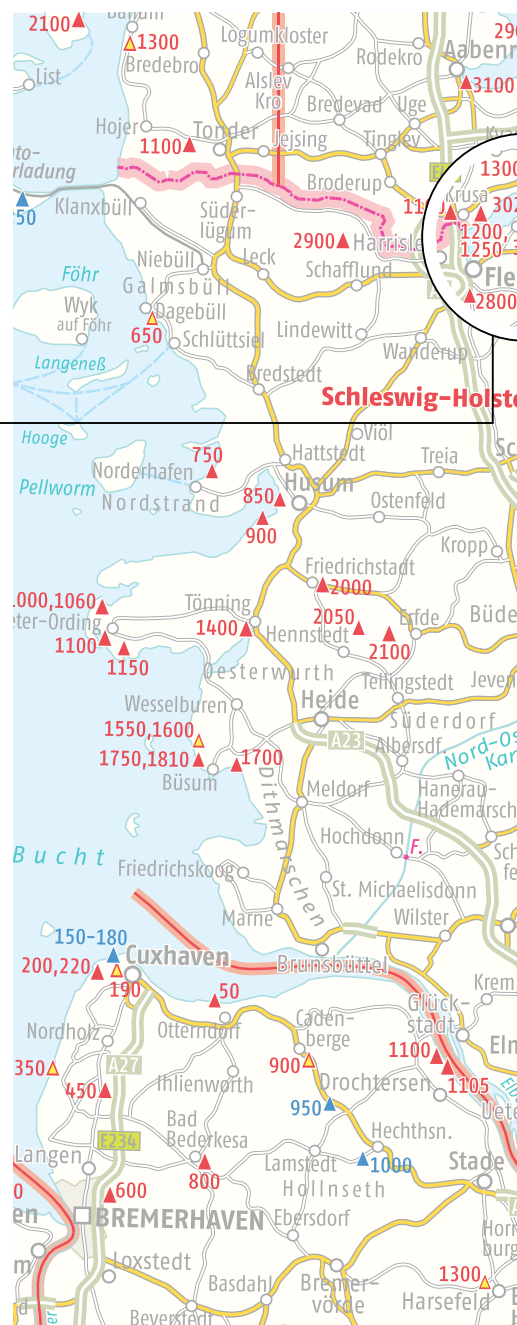
Was rote, blaue und gelbe Dreiecke bedeuten

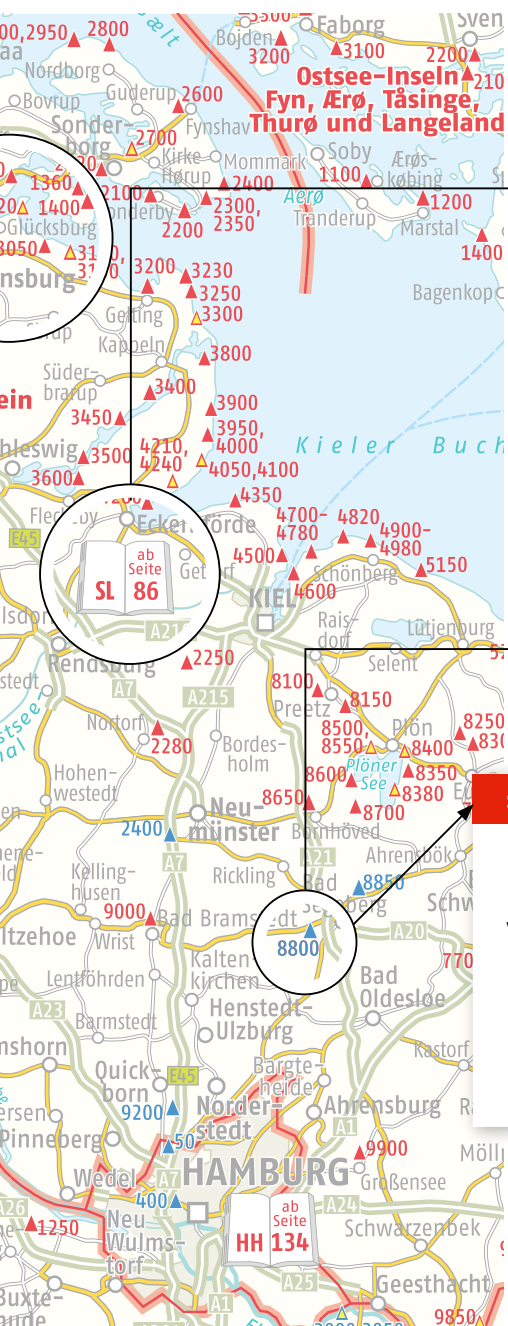
Jedes Dreieck steht für mindestens einen Campingplatz. Die Farbe informiert Sie über Betriebszeiten und ADAC Campcard-Rabatte. Mit einem roten Dreieck sind Campingplätze markiert, die nicht ganzjährig geöffnet sind; mit einem blauen Dreieck Campingplätze, für die uns eine ganzjährige Betriebszeit gemeldet wurde. Falls zu einem blauen Dreieck mehrere Campingplatz-Suchnummern genannt werden, ist mindestens einer der Plätze ganzjährig geöffnet.

Ein Dreieck mit gelber Füllung weist darauf hin, dass für den jeweiligen Campingplatz ein ADAC Campcard-Rabatt vorliegt. Zusätzlich gibt die Farbe des Dreiecksrandes Auskunft über die Betriebszeit. Falls zu einem gelb gefüllten Dreieck mehrere Campingplatz-Suchnummern genannt werden, wird auf mindestens einem der Plätze ein ADAC Campcard-Rabatt gewährt.

Legende

- ▲ 2800 Campingplatz nicht ganzjährig geöffnet
- ▲ 3400 Campingplatz ganzjährig geöffnet
- ▲ 3300 Campingplatz mit
- ▲ 2900 ADAC Campcard-Rabatt





Das aufgeschlagene Buch

Das Symbol des aufgeschlagenen Buches zeigt Ihnen links das jeweilige Regionenkürzel und rechts die Seitenzahl im Buch, ab der Sie die von uns beschriebenen Campingplätze in der Region finden. Die Auflösung der Kürzel erkennen Sie auch im Verzeichnis unter dem entsprechenden Land auf den Seiten 8 bis 9.

Die Suchnummer

In Kombination mit dem Regionenkürzel vervollständigt die Suchnummer die genaue Bezeichnung eines Campingplatzes im ADAC Campingführer. Für jede Region werden die Campingplätze in aufsteigender numerischer Reihenfolge beschrieben. Falls zu einem Dreieck mehrere Suchnummern oder ein Suchnummernbereich angegeben werden, verbergen sich dahinter mehrere Campingplätze.

Die numerische Reihenfolge der Plätze gibt Ihnen auch einen Anhaltspunkt bezüglich der Entfernung der Campingplätze zueinander. Je enger die numerische Ziffernfolge, desto näher liegen auch die Campingplätze beieinander.

SL 8800

Platz 3,4
Sanitär 4,5
Versorgung 1,6
Freizeit 0,9
Baden 0,8

Wittenborn/Mözener See

► **AM SEE** Kleiner Platz für ein pern geprägtes Gelände. Teils für Touristen überwiegend aus dem Ausland.

Am Wasser mehrere kleine Stellplätze für Hunde. 1 km 1 km für Kassettenentleerung.

Platz: 10-16 A 17 0,05 km 0,05 km 5 km 5 km **Betrieb 2026:** 1.1. **Mietunterk.:** 9 (2 mit Sani.) **Za**



So bewertet der ADAC

Die aktuelle Gesamtbewertung



Die europaweit einheitliche ADAC Klassifikation bildet mit fünf möglichen Sternen das Angebotsniveau eines Campingplatzes ab und ermöglicht so – auch über die Grenzen der Urlaubsländer hinweg – den schnellen Vergleich verschiedener Plätze. Die ADAC Klassifikation beruht auf strengen Kriterien. Anders als die meisten anderen Klassifikationssysteme im Campingmarkt werden neben rein zahlenmäßigen Aspekten gleichrangig auch die Qualitätsfaktoren berücksichtigt.

Bewertungsskala von 0,0 bis 5,0



5,0

Die Gesamtbewertung setzt sich auch aus den Detailbewertungen der fünf zentralen Leistungsaspekte eines Campingplatzes zusammen. Wie gut ein Platz in den einzelnen Kategorien aufgestellt ist, lässt sich an der betreffenden Note auf einer Fünferskala oder am Befüllungsgrad des gelben Bewertungsbalkens ablesen. Nicht alle Angebotsbereiche sind für den Gast gleich wichtig. Deshalb wird die Bewertung des Platzgeländes doppelt gewichtet, während die Sanitäreinrichtung im Rahmen der Gesamtbewertung dreifach zählt. Shopping/Versorgung, Freizeitangebote und Bademöglichkeiten werden jeweils einfach gewertet.

Standplätze für Touristen in Größe und Ausstattung sowie Camping- gesamtanlage in Gestaltung und Pflege

Platz



4,0

Der erste Bewertungsbalken widmet sich dem Platzgelände. Ins Gewicht fällt hier insbesondere die Standplatzsituation. Die Bewertung fällt umso besser aus, je größer die Standplätze sind. Auch ein hoher Anteil parzellierter, klar abgegrenzter Standplätze schlägt sich positiv nieder. Spitzenbewertungen sind Plätzen vorbehalten, die neben einer nahezu vollständigen Parzellierung Standplatzgrößen von durchschnittlich

120 Quadratmetern aufweisen. Außerdem muss jeder Standplatz über einen eigenen mit 16 Ampere abgesicherten Stromanschluss verfügen. Auch WLAN-Empfang am Standplatz sowie eine ausreichende Anzahl an kombinierten Abwasser-/Frischwasseranschlüssen gehören heute zum gehobenen Standard. Zudem werden die gemeinschaftlich genutzten Bereiche des Campingplatzes in dieser Kategorie bewertet, z.B. die kundenfreundliche Ausstattung der Rezeption, die Parkmöglichkeiten im Einfahrtsbereich, die Beschilderung sowie die Pflege und Gestaltung des Platzgeländes.

Sanitär

 **4,5**

Der zweite Bewertungsbalken kennzeichnet die Sanitärausstattung. Hier kommen zunächst die Stückzahlen ins Spiel, also die Frage, ob auch bei Vollbelegung genügend Sanitäreinrichtungen vorhanden sind. Auch die Qualität fließt in die Bewertung ein, also der Erhaltungszustand und die Sauberhaltung sowie bauliche Gegebenheiten (z.B. hochwertige Baumaterialien, ausreichende Beleuchtung und Belüftung, sinnvolle räumliche Gliederung).

**Sanitäreinrichtungen
auf dem Campingplatz
in Quantität
und Qualität**

Versorgung

 **5,0**

Der mittlere Balken charakterisiert das Versorgungsangebot. Damit werden zunächst die verschiedenen Einkaufsmöglichkeiten vom Kiosk über den Lebensmittelladen bis zum Supermarkt bewertet. Zudem fließt hier auch das gastronomische Angebot eines Campingplatzes mit ein, vom schlichten Imbiss bis zum veritablen Gourmetrestaurant.

**Einkaufsmöglichkeiten
und
Gastronomieangebote
auf dem
Campingplatz**

Freizeit

 **4,5**

Was ein Campingplatz an Freizeitgestaltung bietet, lässt sich am vierten Bewertungsbalken ablesen. Umfang und Qualität der Freizeiteinrichtungen (z.B. Kinderspielflächen, Sportanlagen oder Wellnessoasen) entscheiden über die erreichte Bewertung. Animationsprogramme werden ebenfalls in diesem Bereich bewertet. Manche Campingplätze mit Spitzenbewertung bieten in den Sparten Sport und Unterhaltung sowie Animation für Kinder ein tägliches Vollprogramm.

**Kinderspielflächen,
Sport- und Wellness-
einrichtungen sowie
Animation**

Baden

 **4,0**

Die Bademöglichkeiten rangieren ganz oben bei der Wahl des Campingplatzes und werden im fünften und letzten Balken abgebildet. Einerseits können Campingplätze hier mit ihren angrenzenden Stränden an Meer, See oder Fluss punkten. Je großzügiger diese Strände ausfallen und je besser sie ausgestattet und gepflegt sind, desto höher ist die Bewertung. Zum anderen werden in dieser Kategorie auch Schwimmbäder klassifiziert. Die entscheidenden Bewertungsfaktoren sind die vorhandene Wasserfläche im Verhältnis zur Aufnahmekapazität des Campingplatzes, die architektonische Gestaltung sowie die Instand- und Sauberhaltung der Pools.

**Schwimmbäder in
Gestaltung und
Größe sowie
Badestrände**

mit Nordsee-Küste zwischen Sylt und Elbe-Mündung
sowie mit Ostsee-Küste zwischen Flensburg und Travemünde

ADAC TOP-EMPFEHLUNGEN IN SCHLESWIG-HOLSTEIN

• Buntess Kliff, Morsum

Europaweit einzigartig ist das Bunte Kliff bei Morsum auf Sylt. Die drei Erdschichten sind bis zu zehn Millionen Jahre alt. Besonders schön leuchten sie bei Sonnenuntergang.

• Ellenbogen, List

Von West nach Ost geht Sylt in eine 330 bis 1200 Meter breite, langgestreckte Halbinsel über, die wie ein angewinkelter Arm aussieht. Dieser nördlichste Zipfel Deutschlands ist Nationalpark und Naturschutzgebiet.

• Nolde-Stiftung, Seebüll

Auf einer Warft, einsam in der flachen Landschaft, liegt das ehemalige Wohn- und Atelierhaus, das der Maler Emil Nolde 1927 selbst entworfen hat. Heute ist es ein Museum.

• Meldorf

Einst direkt am Meer, rückte das hübsche Städtchen mit seinen Windmühlen und Reetkaten durch Landgewinnung in den letzten 100 Jahren sechs Kilometer von der Küste ab.

• Nord-Ostsee-Kanal

Radfahren entlang des Nord-Ostsee-Kanals ist ein besonderes Erlebnis: Der Weg ist herrlich platt, und manchmal radelt man sogar fast auf Augenhöhe mit einem Kapitän.

• Viermastbark »Passat«, Travemünde

39-mal umsegelte sie Kap Hoorn, zweimal umrundete sie die Welt. Die stolze Viermastbark »Passat« war einer der legendären »Flying P-Liner« und wurde 1911 bei Blohm & Voss in Hamburg gebaut.

• Lotseninsel Schleimünde

Umspült von Schlei und Ostsee ist dieser verwunschene Fleck so exklusiv, dass er nur per Schiff erreichbar ist. Hier ahnt man die Abgeschiedenheit der früheren Lotsen.

• Schloss Gottorf, Schleswig

Dank ihrer Lage auf einer natürlichen Insel in der Schlei war die Residenz des dänischen Königs und der Herzöge von Schleswig-Holstein-Gottorf

nicht nur zur Bewachung des Landes geeignet, sondern auch gut zu verteidigen.

• Seebrücke Heiligenhafen

Das nachts stimmungsvoll illuminierte Wahrzeichen von Heiligenhafen beeindruckt durch seine Zickzackform sowie durch seine Länge von 435 Metern.

• Meereszentrum Fehmarn

Farbenvielfalt in Deutschlands größtem tropischen Aquarium: Tausende von Meerestieren aus der ganzen Welt sind hier im Korallengarten oder Rochentunnel zu entdecken.

Weitere Informationen zu den touristischen Highlights in dieser Region:

→ ADAC Reiseführer Ostseeküste Schleswig-Holstein und
ADAC Reiseführer Nordseeküste Schleswig-Holstein mit Inseln
→ pincamp.de/deutschland/schleswig-holstein

SL 50



Platz	3,7
Sanitär	3,7
Versorgung	0,0
Freizeit	0,8
Baden	0,0

Kampen/Sylt | Campingplatz Kampen



📍 Eingebettet zwischen Rote Kliff und Leuchtturm Kampen nahe am Nordseestrand. Lang gezogener, naturbelassener Geländestreifen zwischen Dünen und Buschgürtel, durch Erdwälle und Büsche in mehrere Sektoren unterteilt. Bei Ostwind Straße in Hörweite. 📏 0,2 km 🚶 0,1 km

■ Mehr Details: pincamp.de/SL50

Platz: 🚗 16 A 📶 Sanitär: 🚽 🚿 ☕ ☎️ VE Versorgung: 🛒 2 km 🚚 2 km 🏠 2 km 📞 0,3 km
Freizeit: 🏹 🏊 1 km Baden: 🌊 6 km 🏖️ 6 km 🌊 0,6 km Gelände: 24 m 4 ha 70 Tou (↗ 70-100 m²)
60 Dau Zahlmethode: 📱 🏠

Anfahrt: Möwenweg 4, 25999 Kampen T: +49 4651 42086 I: info@campen-in-kampen.de
↗ campen-in-kampen.de B: 54,95027 54°57'1"N L: 8,33567 8°20'8"E

SL 150



Platz	3,6
Sanitär	4,2
Versorgung	3,2

Sylt/Westerland/Sylt | Campingplatz Westerland



► AM MEER ► FAMILIENFREUNDLICH 📍 Der Platz bietet ein vielfältiges Angebot für Jung und Alt: moderne Sanitärbereiche, Wassersportzentrum und einen schönen Strand. Leicht geneigtes, teilweise von Hecken eingefasstes Gelände auf der Landseite der Dünen. Zeltbereich in einem naturbelassenen Dünenal. 🌳 Über 150 m Holzsteg zum feinsandigen, platzeigenen Nordseestrand. Wassersportzentrum

Fortsetzung →

TIPP 2026

HS 6200



Rüdesheim/Rhein | Natur-Camping Ebentaler Hof Ponyland



■ Ruhiger und naturbelassener Campingplatz bei einem Ponyhof – für Familien und Individualisten. Leicht geneigtes, durch Obstbäume und Hecken aufgelockertes Wiesengelände. Umgeben von Wiesen, Feldern und bewaldeten Hügeln. ☑ 3,5 km ☑ 0,1 km ☑ Ponyreiten mit Begleitung durch die Eltern.

■ Mehr Details: pincamp.de/HS6200

Platz: ☑ 10–16A **Sanitär:** ☑ ☑ **Versorgung:** ☑ ☑ 3,5 km ☑ 1,5 km ☑ **Freizeit:** ☑ ☑
Baden: ☑ 4 km ☑ 5 km **Gelände:** 300 m 2,5 ha 60Tou 3Dau **Mietunterk.:** 5 mit Sani.

Anfahrt: Auf dem Ebental 1, 65385 Rüdesheim **T:** +4967222518 **I:** barbarabender@web.de
ebentalerhof.de **B:** 50,00272 50°0'10"N **L:** 7,91013 7°54'36"E, Nächstegelegene Autobahnausfahrt: 10 km ☑ Bei Zufahrt beachten: Straße teilweise mit 15 % Steigung.

HS 6230



Rüdesheim/Rhein | Campingplatz am Rhein



■ Campen wie auf einem Weingut – Weinfässer, Reben und Leiterwagen sorgen auf dem familiengeführten Platz für das entsprechende Ambiente. Ebenes Wiesengelände mit verschiedenartigen, hohen Bäumen, durch den Promenadenweg vom Rhein getrennt. Gärtnerisch und baulich ansprechend gestalteter Eingangsbereich. Separate Standplätze für Wohnmobile. Beim Freibad. ☑ 0,6 km ☑ 0,8 km ☑ Lage an Radwegenetz.

■ Mehr Details: pincamp.de/HS6230

Platz: ☑ ☑ 10A ☑ 44 ☑ **Sanitär:** ☑ ☑ ☑ ☑ ☑ **Versorgung:** ☑ (18.4.–3.10.) ☑
☑ 0,8 km ☑ (18.4.–30.9.) **Freizeit:** ☑ **Baden:** ☑ 0,1 km ☑ 1 km **Betrieb 2025:** 16.4.–5.10.

Gelände: 80 m 3 ha 180Tou (23 ☑ 90–125 m²) **Zahlungsmethode:** ☑ ☑ ☑ ☑ ☑

ADAC Vergleichspreis 2025 (EUR): ☑ ☑ NS ab 38.70 EUR HS ab 38.70 EUR ☑ ☑ NS ab 34 EUR HS ab 34 EUR **Inklusive:** Duschen, Müllgebühren **Exklusive:** Kurtaxe, Strom, Hund(e) 3.- EUR/N

Anfahrt: Kastanienallee 4, 65385 Rüdesheim **T:** +4967222528 **I:** mail@campingplatz-ruedesheim.de
campingplatz-ruedesheim.de **B:** 49,97777 49°58'40"N **L:** 7,93857 7°56'19"E, ☑ Bei Zufahrt beachten: Von der B42 zum Rhein-Ufer abbiegen und der Beschilderung folgen (2,80 m Durchfahrtschö-
he). Größere Fahrzeuge folgen der zweiten Ausschilderung.

HS 6260



Geisenheim/Rhein | Rheingau Camping Geisenheim



■ Nicht nur den Rhein, sondern auch das Niederwalddenkmal und die Abtei St. Hildegard hat man vom Campingplatz aus im Blick – allesamt Teil des UNESCO-Weltkulturerbes 'Oberes-Mittelrheintal'. Teils ebene, teils leicht geneigte, von Laubbäumen umgebene Wiese. Zwischen Straße und Rheinufer. Am Rhein-Radweg. ☑ 1 km ☑ 0,5 km ☑ Mittagsruhe 13–14:30 Uhr. ■ Mehr Details: pincamp.de/HS6260

Platz: ☑ 10A ☑ 12 ☑ **Sanitär:** ☑ ☑ ☑ ☑ ☑ **VE Versorgung:** ☑ ☑ 1 km ☑ 2 km ☑ 2 km ☑
Baden: ☑ 2 km ☑ 1 km **Betrieb 2026:** 1.5.–25.10. **Gelände:** 100 m 4,5 ha 70Tou (☑ 100–120 m²)
9Dau **Zahlungsmethode:** ☑ ☑ ☑ ☑ ☑

ADAC Vergleichspreis 2025 (EUR): ☑ ☑ NS ab 46 EUR HS ab 46 EUR ☑ ☑ NS ab 46 EUR HS ab 46 EUR
Inklusive: Strom, Duschen, W-Lan **Exklusive:** Kurtaxe, Hund(e) 3.- EUR/N

Anfahrt: Am Campingplatz 1, 65366 Geisenheim **T:** +49672275600 **I:** info@rheingaucamping.de
rheingaucamping.de **B:** 49,97933 49°58'46"N **L:** 7,95723 7°57'26"E

HS 7000



Niederjosbach/Taunus bei Eppstein | The Eppstein Project



■ Sehr naturnaher Terrassenplatz am Berghang, mit sehr viel Sonne, individuellen Standplätzen und einer unglaublich ruhigen Atmosphäre in toller Lage. Terrassiertes Wiesengelände am Hang, durch Hecken gegliedert und durch verschiedenartige, ältere Laub- und Nadelbäume aufgelockert. Steile Zufahrt zu den Standplätzen. Straße und Bahnlinie in Hörweite. ☑ 1 km ☑ 0,1 km ☑ 2 Hunde pro Stellplatz. Frühstücksdienst. An Wochenenden, Feiertagen und bei Gruppenanmeldungen Biergarten mit diversen Grill-

Fortsetzung →

spezialitäten in Betrieb. The Eppstein Farm. Automat für Kassettenentleerung.

Mehr Details: pincamp.de/HS7000

Freizeit 0,6
Baden 0,0

Platz: 16A 45 **Sanitär:** **Versorgung:** 3 km 2 km
 1 km **Freizeit:** **Baden:** 3 km **Gelände:** 280 m 6,5 ha 120 Tou (80 80–110 m²)
30 Dau **Mietunterk.:** 7 ohne Sani.

Anfahrt: Bezirksstr. 2, 65817 Niederjosbach **T:** +4961985198927 **I:** info@the-eppstein.de
the-eppstein-project.de **B:** 50,14755 50°8'51"N **L:** 8,36142 8°21'41"E, Nächstgelegene Autobahn-
ausfahrt: 5 km

Maintal bei Frankfurt | Campingplatz Mainkur**HS 7150**

Am Main-Radweg gelegener Platz, von dem aus auch die Frankfurter City schnell erreicht ist. Lang gestrecktes, überwiegend ebenes Wiesengelände mit hohen Laubbaumreihen. Zwischen Main und verkehrsreicher Straße. Bahnlinie in Hörweite. Frankfurt 8 km 0,9 km Mittagsruhe 12–15 Uhr.

Mehr Details: pincamp.de/HS7150

★★★★★
Platz 4,1
Sanitär 4,5
Versorgung 0,3
Freizeit 0,9
Baden 0,0

Platz: 16A 33 **Sanitär:** **VE Versorgung:** 1,5 km 0,8 km
Freizeit: **Baden:** 3 km 3 km **Betrieb 2026:** 1.4.–30.9. **Gelände:** 113 m 1,7 ha 50 Tou
(80–120 m²) 39 Dau **Zahlungsmethode:**

ADAC Vergleichspreis 2025 (EUR): NS ab 40.50 EUR HS ab 40.50 EUR NS ab 35 EUR HS ab 35 EUR **Inklusive:** Duschen, Müllgebühren, W-Lan **Exklusive:** Strom, Hund(e) 4.- EUR/N

Anfahrt: Frankfurter Landstr. 107, 63477 Maintal **T:** +4969412193 **I:** info@campingplatz-mainkur.de
campingplatz-mainkur.de **B:** 50,13833 50°8'18"N **L:** 8,78238 8°46'57"E, Nächstgelegene Autobahn-
ausfahrt: 1,5 km

Hanau/Bärendsee | Campingplatz Bärendsee**HS 7200**

► **AM SEE** Städtischer Platz. Ebenes Wiesengelände mit Baumreihen, am See. Überwiegend Dauercamper. Touristenstandplätze durch Hecken und einen Zaun von der Badezone abgeschirmt. Einige Standplätze auch auf Rasengittersteinen. Hochspannungsleitung über einem Teil des touristischen Platzbereichs. Geräuschbelästigung durch nahe gelegene Autobahn. 400 m langer und bis zu 20 m breiter Sandstrand mit Zugang für mobilitätseingeschränkte Gäste. 3 km 2,1 km Alle Wassersportarten ohne Motor erlaubt. Lage an Wander- und Radwegenetz.

Mehr Details: pincamp.de/HS7200

★★★★★
Platz 3,9
Sanitär 2,9
Versorgung 2,6
Freizeit 0,3
Baden 1,4

Platz: 16A 20 **Sanitär:** **Versorgung:** **Freizeit:**
Baden: 3 km 3 km **Gelände:** 110 m 38 ha 74 Tou (64 80–120 m²) 1031 Dau **Zahlungsmethode:**

Anfahrt: Oderstr. 44, 63452 Hanau **T:** +496181975455 **I:** wibe@bruchkoebel.de bruchkoebel.de/tourismus-sport-freizeit/campingplatz-baerensee **B:** 50,15205 50°9'7"N **L:** 8,95705 8°57'25"E, Nächstgelegene Autobahnausfahrt: 1 km

Mainhausen/Main | Seecamping Mainflingen**HS 7300**

► **FKK** ► **AM SEE** Drei Seen breiten sich vor diesem Platz aus: der Mainflinger Badensee, ein Angelsee und ein großer Naturschutzsee. Ebenes Wiesengelände mit Bäumen und Hecken. Von Dauercampern geprägt. Strandbad mit etwa 80 m langem und 20 m breitem Sandstrand, mehreren Holzstegen, Badeinsel und großer, steil ansteigender Liegewiese. 1 km 0,5 km Mittagsruhe 13–15 Uhr. FKK nur auf separatem Platz- sowie Strandteil. Lage an Radwegenetz. Kräutergarten.

Mehr Details: pincamp.de/HS7300

★★★★★
Platz 2,7
Sanitär 4,3
Versorgung 1,3
Freizeit 0,6
Baden 3,0

Platz: 16A 4 **Sanitär:** **Versorgung:** 1 km
 (6.4.–18.10.) 0,5 km **Freizeit:** 7 km **Baden:** 5 km 9 km
Betrieb 2026: 12.1.–20.12. **Gelände:** 110 m 7 ha 105 Tou (19 80–100 m²) 290 Dau **Mietunterk.:** 2 ohne Sani. **Zertifikate:** Ecocamping **Zahlungsmethode:**

Fortsetzung →



NORWEGEN



Hauptstadt: Oslo
Währung: Norwegische Krone (100 NOK = 8,50 EUR, Stand Sept. 2025)
Zeitzone: UTC+1 MEZ, UTC+2 MESZ (März bis Okt.)

Mehrwertsteuer auf Übernachtungen: 12 %
Ländervorwahl: +47
Promillegrenze: 0,2
Notrufnummern Rettung/Polizei: 113/112

Narvik

Zu jeder Jahreszeit beeindruckt die Stadt am Ofotfjord mit ihrer Lage zwischen Meer und Bergen und den Naturschönheiten im Hinterland.

Nordnorwegen
S. 857–865

Varanger

Vor allem Ornithologen schwärmen für die einsame Halbinsel, auf der man in Designerhütten Papageitaucher oder tanzende Nordlichter beobachten kann.

Küste von Jæren

Dünen, feiner Sand und raues Meer prägen die Küste entlang der »Norwegischen Landschaftsroute Jæren«.

Trondheim

Zu Füßen des Nidarosdoms erstreckt sich eine lebendige Universitäts- und Pilgerstadt, in der man gerne gut isst. Tipp für Kulturbegiesterte: Ganz neu sind das Museum für Postmoderne PoMo und das Nye Hjorten Teater.

Mittelnorwegen
S. 854–856

Nordfjord

Die wilde Küste lockt Surfer ebenso wie Bergsportler und Adrenalinjunkies, die auf einer Zipline über tief eingeschnittene Täler sausen.

Fjord-Norwegen
S. 838–853

Ostnorwegen
S. 824–830

Oslofjordgebiet
S. 820–823

Südnorwegen
S. 830–837

0 125 250 km

Norwegen ist atemberaubend: Von den Schären im Oslofjord und den berühmten weißen Sandstränden im Süden bis zu den felsigen Klippen am Nordkap erstreckt sich über mehr als 1500 km Luftlinie das Königreich im Westen Skandinaviens. Wild zerklüftete Gebirgsmassive, karge Hochebenen und die von Tausenden Inseln gesäumte Küste, deren tief eingeschnittene Fjorde bisweilen weit ins Land ragen, lassen staunen. Spektakulär sind auch das glasklare Licht endloser Sommertage und die von leuchtendem Grün bis zu kräftigem Pink strahlenden Nordlichter, die vor allem in den dunklen Wintermonaten übers Firmament tanzen. Als Campingurlauber ist man unmittelbar in der Natur. Und weil die in Norwegen eigentlich überall der Star ist, gibt es auch auf den Campingplätzen in der Regel kein Animationsprogramm. Wozu auch? In Norwegen ist Camping leger und unkompliziert, verlangt aufgrund des Wetters bisweilen aber auch spontane Planänderungen. Nahezu überall gibt es Hütten, gut ausgestattete Küchen und gemütliche Aufenthaltsräume, bisweilen sogar eine Sauna im Sanitärgebäude. Die Plätze sind selten parzelliert.

Besonderheiten

Rechtzeitig reservieren

Juli ist der Hauptreisemonat der Norweger. Vor allem an der Küste Südnorwegens ist es deshalb ratsam, frühzeitig zu buchen.

18 Landschaftsrouten

Ergänzend zu den landschaftlichen Höhepunkten auf einer Reise durch Norwegen haben renommierte Architekten und Designer im Rahmen des Projekts »Nasjonale Turistveger« Touren im ganzen Land mit außergewöhnlichen Aussichtspunkten, Kunstobjekten und Installationen bereichert (*nasjonale turistveger.no*).

Hurtigruten

Auf der gesamten Hurtigruten sind Campingfahrzeuge jeglicher Art, auch Pkw mit Campingausstattung, nicht zugelassen.



Beim Campen in Norwegen spielt die Natur stets die Hauptrolle.

Jedermannsrecht

Das »Allemannsretten« (Jedermannsrecht) entspringt einer uralten skandinavischen Tradition. Es erlaubt – mit aller Rücksicht auf Natur und andere –, sein Zelt für eine Nacht überall auf unbewirtschaftetem und nicht eingezäuntem Land aufzustellen, wenn das nächste bewohnte Gebäude mindestens 150 m entfernt ist. Achtung: Von Mitte April bis Mitte September sind offene Feuer in der Nähe von Wäldern verboten.

Kurvenreiche Strecken

Straßen in den Bergen und an der Fjordküste sind oft steil (Rv63 mit Trollstigen und Geiranger bis zu 12 %), kurvenreich und eng. Sie verlangen insbesondere mit Gepäck gutes fahrtechnisches Können. Die Warntafeln »Engstelle« sind hier ernst zu nehmen, denn dann verengt sich die Straße unvermittelt auf weniger als zwei Fahrzeugbreiten. Ausweichstellen im Falle von Gegenverkehr sind meist vorhanden.

Camping an der Piste

Norwegens Plätze sind mit angenehmen Extras wie einer Sauna oft auch auf Wintercamper und Wintersportler eingestellt.

Was man (wirklich) wissen muss

Längster Fjord:
Sognefjord, 205 km

Tiefster See Europas:
Hornindalsvatn, 500 m

Höchster Berg Skandinaviens:
Galdhøpiggen, 2469 m

Längster Straßentunnel der Welt:
Lærdalstunnel, 25 km

Tiefster Unterseestraßentunnel der Welt:
Eiksundtunnel, 287 m u. NN

Nördlichste Siedlung der Welt:
Ny Ålesund auf Spitzbergen

Nördlichster Leuchtturm der Welt:
Fruholmen Fyr am Eingang zum Havøysund



»Norwegisches Bauwerk des Jahrhunderts«: der Atlanterhavsveien

Strom, Gas und Sprit

Schukosteckdosen sind üblich. Das System der skandinavischen Gasflaschen wird meist über die Händlerstationen von AGA vertrieben, einschließlich der notwendigen Adapter. Deutsche Gasflaschen kann man an den etwa 100 Autogas tankstellen (LPG Norge) befüllen. Für Autogasbetankung ist der Bajonett-Anschluss am meisten verbreitet, i.d.R. werden Adapter verliehen. Gut ist die Infrastruktur für E-Mobilität. Tanken von un versteuertem Diesel (»avgiftfri«) wird empfindlich bestraft.

Einreisebestimmungen

Für deutsche Staatsbürger für touristische Aufenthalte bis drei Monate (vorläufiger) Personalausweis, (vorläufiger) Reisepass bzw. Kinderausweis. Reisen Kinder ohne Erziehungsberechtigte, empfiehlt sich eine schriftliche Einverständniserklärung der Eltern für Notfälle.

Tempolimits

	Inner- orts	Außer- orts	Schnell- straße	Auto- bahn
Pkw/Womo bis 3,5 t	50	80	80	90
Womo ab 3,5 t/Gespann	50	80	80	80

EU-Heimtierausweis mit Tollwutimpfung. Nachweis einer Fuchsbandwurmbehandlung für Hunde, wenn sie nicht direkt von Finnland einreisen. Leinenzwang. Kot muss entfernt werden. Bei der Einreise aus der Russischen Föderation wird das Tier behördlich untersucht. Eine Anmeldung 48 Stunden im Voraus ist empfehlenswert. Einige Hunderassen sind verboten.

Wichtige Verkehrsregeln

Tagfahrleuchte oder Abblendlicht obligatorisch. Weiße Linie am Fahrbandrand bedeutet Parkverbot, ebenso das Schild »All stans forbudt«, teilweise mit Zeitangabe. Radarwarngeräte sind verboten. Warnwestenpflicht für in Norwegen gemietete Autos. Kindersitze bis 1,35 cm Körpergröße.

Bei winterlichen Straßenverhältnissen sind Winterreifen (Profiltiefe mind. 3 mm) oder Schneeketten Pflicht. Während der Wintersaison müssen Fahrzeuge über 3,5 t zGG Schneeketten mitführen. Generelle Winterreifenpflicht für Fahrzeuge und deren Anhänger mit jeweils mehr als 3,5 t zGG vom 15.11. bis 31.3. Zugelassen sind auch M+S-Reifen mit Mindestprofiltiefe von 5 mm. Vom 1.11. bis 1. Sonntag nach Ostern (Nordland und Troms og Finnmark 15.10.–1.5.) sind Spikes erlaubt; sämtliche Reifen inklusive Anhänger müssen damit ausgerüstet sein. Bergen, Oslo, Trondheim und Stavanger erheben eine Spikereifengebühr. Bei starkem Schneefall werden Pässe teilweise in geführten Kolonnen (»kolonnekjøring«) überquert. Fjordbrücken können bei Glätte gesperrt werden. Aktuelle Infos beim Straßendienstservice: Tel. +47/8154 89 91 oder vegvesen.no.

Bei Straßenkontrollen darf die Polizei einen Drogenbluttest verlangen. Bußgelder – teils drastisch hoch – können vor Ort erhoben werden. Unfälle mit Personenschäden und Wildunfälle müssen an der nächsten Polizeidienststelle gemeldet werden.

Tempolimits

Auf Schnellstraßen und Autobahnen gelten bei entsprechender Beschilderung

auch höhere Tempolimits für Pkw und Womo bis 3,5 t. Unter bestimmten technischen Voraussetzungen ist eine Tempo-100-Zulassung für Gespanne möglich. Hohe Bußgelder bei Geschwindigkeitsübertretung.

Für Gespanne mit Anhängern über 300 kg ohne eigene Bremse gilt generell eine Höchstgeschwindigkeit von 60 km/h.

Maut

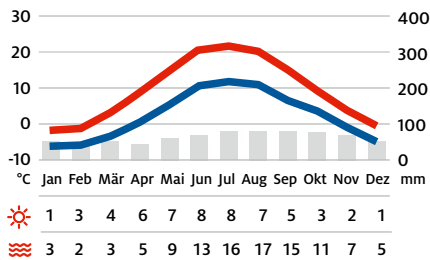
Neue Brücken, Tunnel und Streckenabschnitte sind meist so lange mautpflichtig, bis ihre Baukosten finanziert sind. Die Maut (»Avgift«) wird fast ausschließlich elektronisch erhoben und dem Fahrzeughalter über Euro Parking Collection (EPC) in Rechnung gestellt. Für einen besseren Überblick ist es möglich, aber nicht verpflichtend, sich zu registrieren. Bei längeren Norwegenaufenthalten (mind. 57 Tage) empfiehlt sich ein auch in Schwe-

ADAC Empfehlung

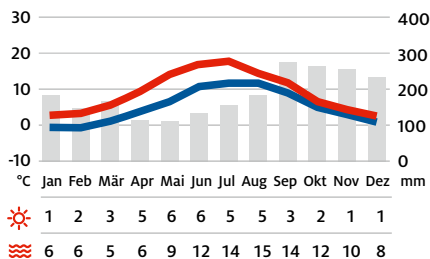


An einigen Orten gibt es Glamping inmitten atemberaubender Natur und in originellen Behausungen: Wie wäre es zum Beispiel mit einem schwebenden Kugelzelt unter Baumkronen, einer Jurte in einer einsamen Bucht oder einem Lavvu-Zelt, wie es die Samen nutzen, wenn sie ihren Rentierherden folgen? Oder doch lieber ein kuscheliges Arctic Dome mit großen Fenstern und Blick in den Sternenhimmel?

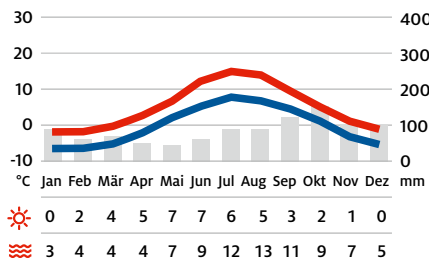
Oslo



Bergen



Tromsø



■ Höchsttemperatur (°C) ■ Tiefsttemperatur (°C) ■ Niederschlag (mm)
 ☀ Sonnenstunden/Tag 🌊 Wassertemperatur (°C)