



Radwandern: Touren in der Region Augsburg

Die besten Routentipps für das
Radelvergnügen im Alpenvorland



» **ÜBERSICHTSKARTE**22 **Radrouten auf einen Blick**» **RADTOUREN ZUM WASSER**

ENTLANG VON QUELLBÄCHEN UND LECHKANÄLEN

8 **Im Stadtwald Augsburg**

VOM WERTACH-STAUSEE ZUR WERTACH-MÜNDUNG

9 **Die Wertach-Radtour**

ZUR „AUGSBURGER SEENPLATTE“

10 **Die 5-Seen-Route**

ÜBER DEN PAARDURCHBRUCH NACH AICHACH

11 **Die Paartaltour**» **RADTOUREN IM „AUGSBURGER LAND“**

ZWISCHEN RÖMERSTADT UND LECHFELD

14 **Auf römischen Spuren**

DURCH EIN TALBECKEN ZUM RAUHEN FORST

15 **Sonnige Reischenau**

ZUR KELTENSCHANZE UND ZU HÜGELGRÄBERN

16 **Die Archäologische Radtour**

DURCH DIE HEIMAT DER SCHWÄBISCHEN MOZARTS

17 **Der „Schwäbische Mozartwinkel“**

SAKRALE BAUKUNSTWERKE AUF DEM LECHRAIN

18 **Bayerisch-Schwäbische Barockperlen**

WALDREICHE HÜGEL UND WASSERREICHE TÄLER

19 **Die „Stauden“: Waldidyllen im Naturpark**

ZUR „GANGHOFER-STÄTTE“ NACH WELDEN

20 **Auf Ganghofers Spuren
in den „Schwäbischen Holzwinkel“**

RADWANDERN AUF WEGEN SAGENHAFTER SCHWABEN

21 **Die „7-Schwaben-Tour“ um den Naturpark**

MOZARTS, KIRCHEN, SCHMUTTERWIESEN

24 **Witaquelle-Radweg: im Schmuttertal
zwischen Gessertshausen und Fischach**» **RADTOUREN IM „WITTELSBACHER LAND“**

ZWISCHEN FRIEDBERG UND AICHACH

30 **Altbayerische Herzogstädte**

VOM „SISI-SCHLOSS“ ZUR RUINE DER STAMMBURG

31 **Sisi-Tour: Wurzeln der Bayernkönige
und ein Kindheitsschloss**

ALTBAIERISCHE BAUDENKMÄLER UND BROTZEITEN

32 **Zu Braukunst und Baukunst**

ZU SCHLÖSSERN, TOTENBRETTERN UND TAGLILIEN

33 **Hofmarken am Lechrain**

EIN SOZIALREBELL UND DIE JESUITEN AM LECHRAIN

34 **Beim „Bayerischen Hiasl“: zu Jesuiten, einem
Räuber und zu Baumeister Hans Georg Mozart**

ZUM HÖCHSTEN KIRCHTURM WEIT UND BREIT

35 **Leonhardi-Tour: zur viertgrößten
Wallfahrt des Christentums**

DURCH DAS ÖSTLICHE HÜGELLAND

36 **Deutschherrenweg: Kelten,
Totenbretter und eine Barockperle**

VOM PAARTAL BIS ZUM LECHRAIN

37 **Jakobus-Pilgerweg im Wittelsbacher Land:
Radeln auf den Wegen der Wallfahrer**

AUF DER HISTORISCHEN HANDELSROUTE

38 **Der Altbaierische Oxenweg**» **WEITERE ROUTEN IN DER REGION AUGSBURG**










WEITERE ROUTEN IM „AUGSBURGER LAND“

26 **Schwäbische Kartoffel-Tour**26 **Kräuterregion Stauden**

RADELN AUF RÖMERSTRASSEN UND ZU ROMANTIK

40 **Romantische Straße per Rad**40 **Via Claudia Augusta**40 **Via Danubia (Donau-Radweg)**41 **Online-Tool für einen besseren Radverkehr**42 **Verleihstationen und Tipps**44 **Bildnachweis**44 **Impressum**

» IM „AUGSBURGER LAND“

-  Auf römischen Spuren14
-  Sonnige Reichenau15
-  Die Archäologische Radtour16
-  Der „Schwäbische Mozartwinkel“17
-  Bayerisch-Schwäbische Barockperlen18
-  Die „Stauden“: Waldidyllen im Naturpark19
-  Auf Ganghofers Spuren
in den „Schwäbischen Holzwinkel“20
-  Die „7-Schwaben-Tour“
um den Naturpark21
-  Witaquelle-Radweg: im Schmuttertal
zwischen Gessertshausen und Fischach24
-  Schwäbische Kartoffel-Tour26
-  Kräuterregion Stauden26

» RADTOUREN ZUM WASSER

-  Die Wertach-Radtour9
-  Die 5-Seen-Route10
-  Die Paartaltour11

Wegen der besseren Übersichtlichkeit sind die Routen im Stadtwald Augsburg und überregionale Radrouten (Römerstraßen und Romantische Straße) in dieser Karte nicht eingezeichnet.

» IM „WITTELSBACHER LAND“

-  Altbayerische Herzogstädte30
-  Sisi-Tour: Wurzeln der Bayernkönige
und ein Kindheitsschloss31
-  Zu Braukunst und Baukunst32
-  Hofmarken am Lechrain33
-  Beim „Bayerischen Hiasl“: zu Jesuiten,
einem Räuber und zu Baumeister
Hans Georg Mozart34
-  Leonhardi-Tour: zur viertgrößten
Wallfahrt des Christentums35
-  Deutscherherrenweg: Kelten,
Totenbretter und eine Barockperle36
-  Jakobus-Pilgerweg im Wittelsbacher Land:
Radeln auf den Wegen der Wallfahrer37
-  Der Altbayerische Oxenweg38

Radwege um Augsburg, im „Wittelsbacher Land“ und im „Augsburger Land“



Radwandern im Alpenvorland rund um Augsburg – das führt zu den Spuren von Kelten und Römern, zu schwäbischen Vorfahren Wolfgang Amadé Mozarts, zu den Fuggern und zu Ludwig Ganghofer, zu einem Räuberhauptmann, zu „Sisi“ und zu den Wittelsbachern. Das alles garniert mit romantischen Städten und malerischen Dörfern, mit Schlössern, Klöstern, Kirchen, Badeseen und Biergärten – eingebettet in Bilderbuchlandschaften vor den Bergen, inmitten grüner Wiesen und kühler Wälder, durchzogen von idyllischen Flüssen und Bächen.

Ulrich Lohrmann, Routenexperte und Autor etlicher Wander- und Radwanderbücher, hat in diesem kleinen „Appetitmacher“ die schönsten Wege sowie die 27 attraktivsten Routen in der Region zusammengestellt und kurz porträtiert, ergänzt um zahlreiche praktische Tipps sowie um Hinweise auf weiterführende Literatur, Karten und Internetadressen.

Ulrich Lohrmann
Radwandern: Touren in der Region Augsburg.
Die besten Routentipps
für das Radelvergnügen im Alpenvorland
Hg.: Regio Augsburg Tourismus GmbH
context verlag Augsburg
44 Seiten, 37 Abbildungen, EUR 3,00
ISBN 978-3-946917-11-3



9 783946 917113

context verlag Augsburg