

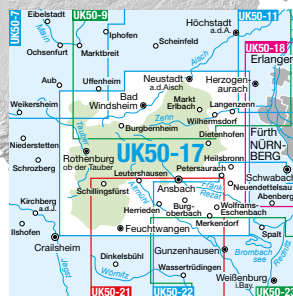
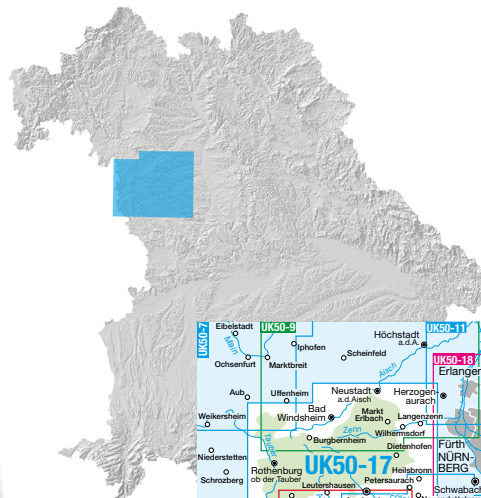


## Umgebungskarte (UK) 1 : 50 000

### UK50-17 Naturpark Frankenhöhe

mit Ansbach, Neustadt a.d.Aisch, Feuchtwangen, Langenzenn,  
Heilsbronn, Rothenburg ob der Tauber, Neuendettelsau,  
Markt Erlbach, Dietenhofen und Wilhermsdorf

Ausgabe 2023



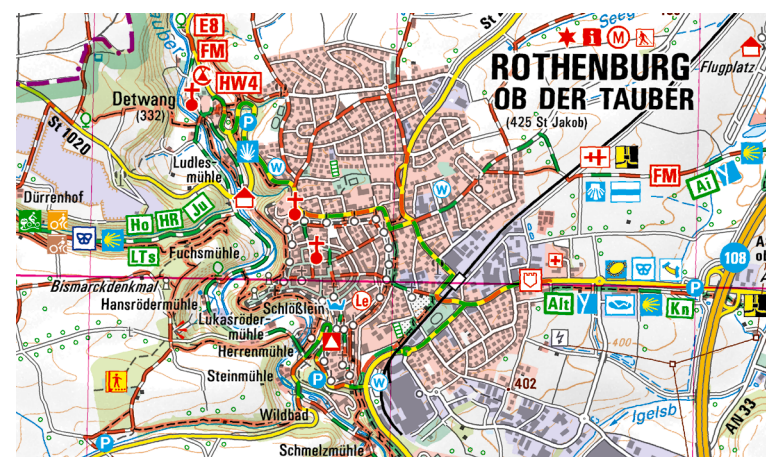
UK50-17  
ISBN 978-3-89933-964-2

Wenn es um Romantik und sportliches Vergnügen geht, hat die UK50-17 einiges zu bieten. Im Kartenbild wird der gesamte Naturpark Frankenhöhe und Ausläufer des Naturparks Steigerwald gezeigt. Das Gebiet bildet Mittelfranken mit der kreisfreien Stadt Ansbach ab. Diese liegt an der historischen Burgenstraße und ist für die Hohenzollernresidenz mit ihren 27 Prunkräumen und die prächtige Orangerie im Hofgarten bekannt.

Sportliche Kulinariker können entlang mehrerer Karpfenwege ihre Hobbies kombinieren. Auf der Romantischen Straße passiert man unter anderem die Städte Rothenburg ob der Tauber, Feuchtwangen und Schillingsfürst mit sehenswerten historischen Ortskernen, mittelalterlichem Flair sowie Burgen und Schlössern. MTB-Fahrern bietet die Stadt Ansbach einen Trekking-Rad und MTB Rundkurs. Interessante Teilstücke für MTB-Fahrer sind separat ausgedruckt.

Begeisterte Wanderer finden in dieser lieblichen, nur leicht hügeligen Landschaft schöne Ausblicke z.B. entlang des Qualitätswanderwegs Europäische Wasserscheide. Jener führt von Ansbach über Colmberg bis nach Schnelldorf mit tollem Blick vom Gailnauer Berg. Schöne Tageswanderungen sind auf den vielen Wanderwegen durch den Naturpark Frankenhöhe und auf den Routen des Fränkischen Albvereins möglich.

Im Kernstück des Bereiches „Romantisches Franken“ sind zudem noch viele weitere überregional bekannte Freizeitaktivitäten geboten. Das AquellaBad in Ansbach, die Falknerei im Schloss Schillingsfürst, das Fränkische Freilandmuseum in Bad Windsheim oder das Burgerlebnismuseum in Cadolzburg sind auch für Familienausflüge empfehlenswerte Ziele.



Ausschnitt aus UK50-17 Naturpark Frankenhöhe

