



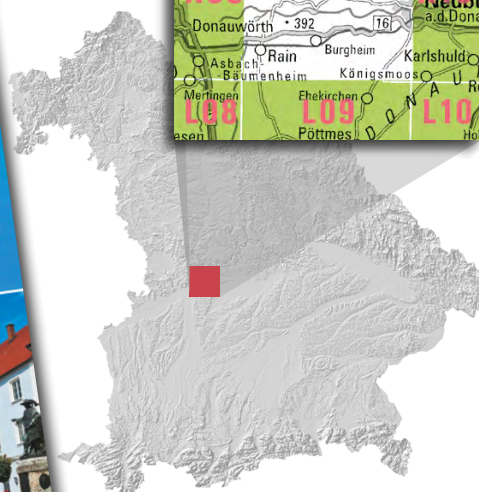
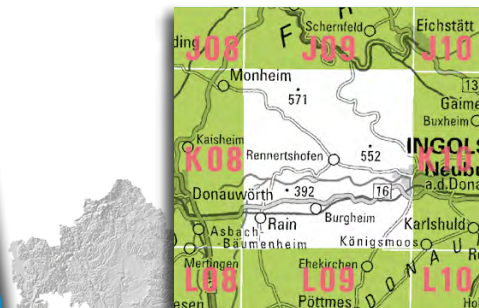

Landesamt für Digitalisierung, Breitband und Vermessung

Amtliche Topographische Karte 1 : 25 000

ATK25-K09 Rain

mit Wellheim, Oberhausen, Burgheim, Tagmersheim,
Marxheim, Rennertshofen

Ausgabe 2021












**ganz
Bayern
auf 237
Blättern**









ATK25-K09
ISBN 978-3-89933-858-4
Preis 8,70 EUR

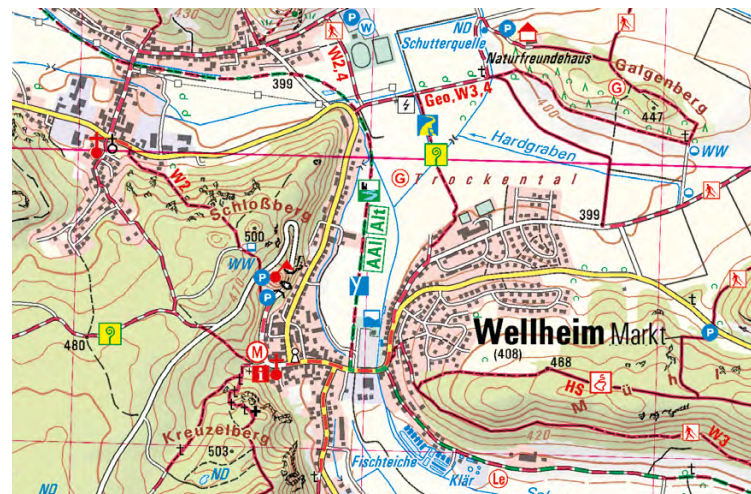
Blattschnitt der ATK25-K09 im BayernAtlas

Freizeitweg-Beispiele aus diesem Kartenblatt

-  Ostbayerischer Jakobsweg / Main-Donau-Weg
-  Altmühltal-Panoramaweg (Schleife 11) / Wallfahrerweg
-  Urdonautalsteig / Zubringer zum Urdonautalsteig
-  Romantische Straße / Wanderweg Lech
-  Wanderwege des Deutschen Volkssportverbandes
-  Wanderwege Alte Burg / Baierner Flecken / Doferhof - Sinning
-  Bayerdillinger Wanderweg / Zum Aussichtsfelsen Finkenstein
-  Wanderweg Floramoos / Geoweg Urdonautal / Historischer Rundgang



-  Bayernnetz für Radler
-  Romantische Straße / Donauradweg
-  Amper-Altmühl-Radweg
-  Altmühltal-Radweg / Ries-Radweg
-  Jakobsweg (Radpilger) / Drei-Täler-Weg
-  Via Raetica / Via Danubia
-  Mozarttrunde / WasserRadWeg, Hopfen- und Bier-Schleife
-  Urdonautal-Route



[mehr zu Amtlichen Topographischen Karten 1:25 000](#)