



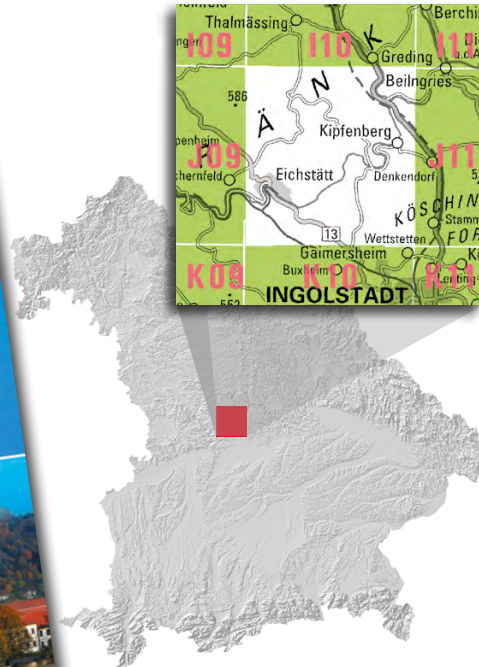
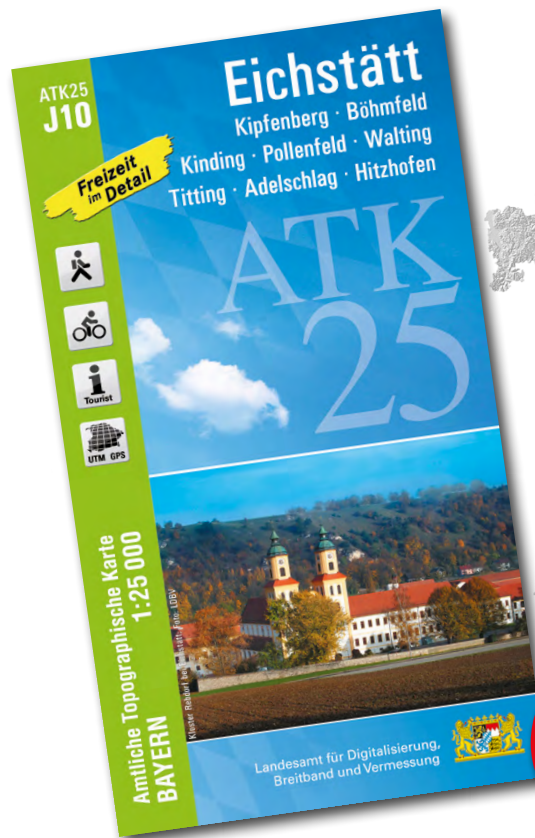
Landesamt für Digitalisierung, Breitband und Vermessung

Amtliche Topographische Karte 1 : 25 000

ATK25-J10 Eichstätt

mit Kipfenberg, Böhmfeld, Kinding, Pollenfeld, Walting,
Titting, Adelschlag, Hitzhofen

Ausgabe 2020



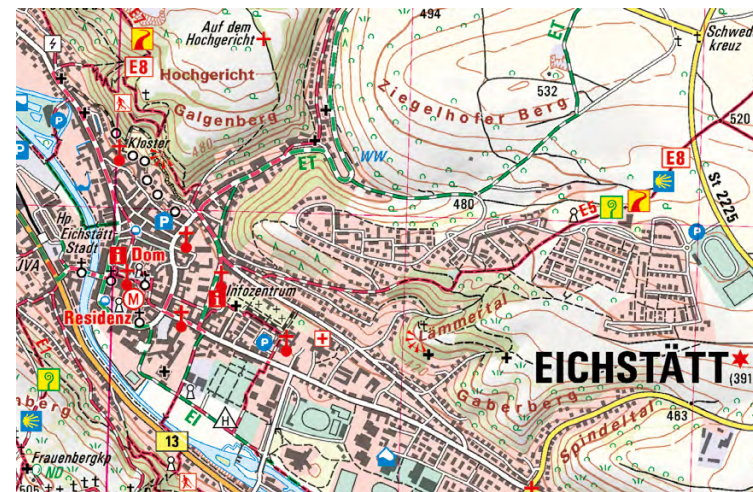
**ganz
Bayern
auf 237
Blättern**

ATK25-J10
ISBN 978-3-89933-850-8
Preis 8,70 EUR

[Blattschnitt der ATK25-J10 im BayernAtlas](#)

Freizeitweg-Beispiele aus diesem Kartenblatt

	Europäischer Fernwanderweg E8	
	Jakobswege / Nürnberg-Altühltal-Weg	
	Altühltal-Panoramaweg / Schlaufenwege dazu	
	Kulturwanderweg / Limesweg	
	Main-Donau-Weg / Wallfahrerweg	
	Ökumenischer Pilgerweg	
	Antoniweg / Burgenweg Kinding / Dachsteig	
	Fossilienpfad / Glockersteig / Heimbacher Bildstockweg	
<hr/>		
	Bayernnetz für Radler	
	Altühltal-Radweg / Anlautertal-Radweg	
	Donau-Altmühl-Radweg	
	Nürnberg - Rothsee - Altmühltal	
	Deutscher Limes-Radweg / Fränkischer WasserRadweg	
	Roman Route Limes / Tauber-Altmühl-Radweg	
	Via Raetica	
	Eichstätt - Ingolstadt / Eichstätt - Titting	



[mehr zu Amtlichen Topographischen Karten 1:25 000](#)