



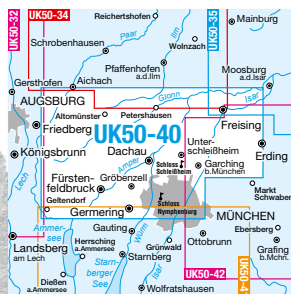
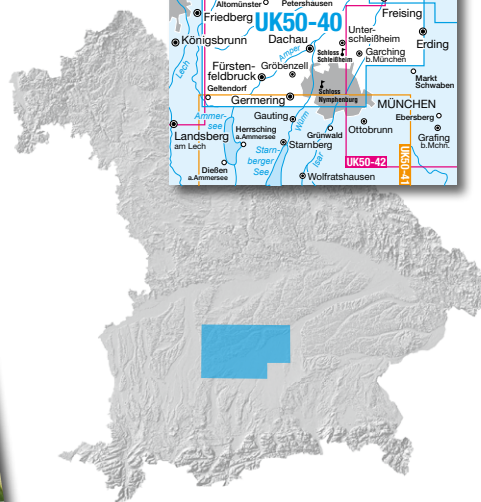
Landesamt für Digitalisierung, Breitband und Vermessung

Umgebungskarte (UK) 1 : 50 000

UK50-40 München Nord und West

mit Freising, Dachau, Germering, Erding, Fürstenfeldbruck,
Unterschleißheim, Gröbenzell und Garching b.München

Ausgabe 2021



UK50-40
ISBN 978-3-89933-836-2
Preis 8,70 €

[Blattschnitt der UK50-40 im BayernAtlas](#)

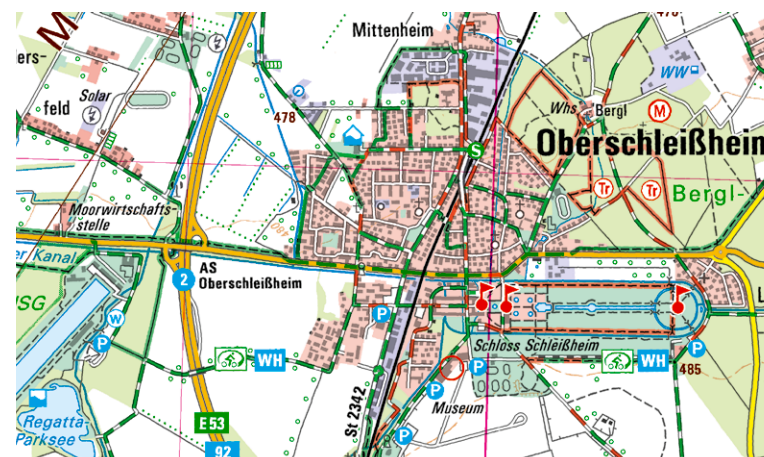
München und sein nordwestliches Umland bietet Radlern und Wanderern viele Möglichkeiten. Warum nicht einmal die Würm vom südlichen zum nördlichen Stadtrand kennenlernen? Dazu ein Abstecher nach Nymphenburg mit Schlössern, Park und Botanischem Garten? Oder weiter nördlich nach Unterschleißheim mit Schlössern, Park und Flugwerft?

Oder entlang der Isar von der Innenstadt durch Englischen Garten, Hirschau und Isarau radeln? Wenn die Kräfte reichen bis nach Freising mit historischer Altstadt und sehenswertem Ensemble auf dem Schlossberg? Zurück zur Würm – an deren Ende liegt Dachau – ebenfalls mit sehenswerter Altstadt und Schloss, aber auch der KZ-Gedenkstätte. Das hügelige Hinterland von Dachau stellt größere konditionelle Herausforderungen, bietet dafür sehenswerte Kirchen und Klöster mit Rad- und Wanderweganbindung.

Weiter im Nordwesten geht es in das Wittelsbacher Land über, ebenfalls geprägt durch versteckte Schlösser und sehenswerte Kirchen.

Wie auch weiter südlich Fürstenfeldbruck: ein stattliches Kloster nahe einer Brücke war hier Namensgeber. Ebenfalls sehenswert: der Jexhof (Bauernhofmuseum) sowie die Amper mit ihren Auwäldern.

Und das Schöne: One-Way-Touren sind im Großraum München dank des hervorragenden Netzes des Münchner Verkehrsverbundes auch kein Problem!



Ausschnitt aus UK50-40 München Nord und West



[Mehr zu Umgebungskarten 1:50 000](#)