



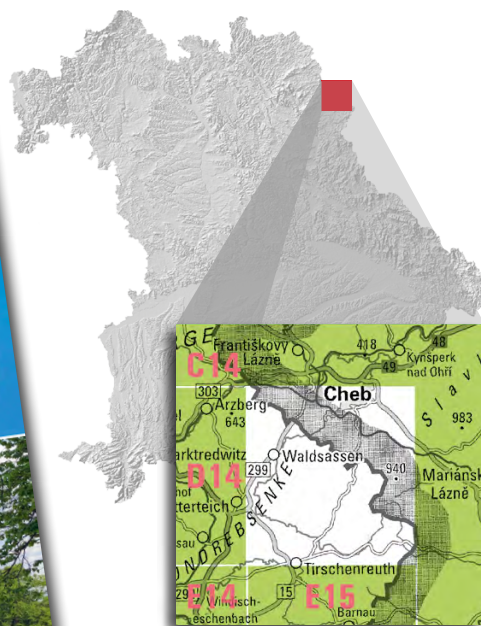

Landesamt für Digitalisierung, Breitband und Vermessung

Amtliche Topographische Karte 1 : 25 000

ATK25-D15 Waldsassen

mit Bad Neualbenreuth, Mähring, Leonberg,
Tirschenreuth-Nord

Ausgabe 2021



**ganz
Bayern
auf 237
Blättern**

ATK25-D15
ISBN 978-3-89933-825-6
Preis 8,70 EUR

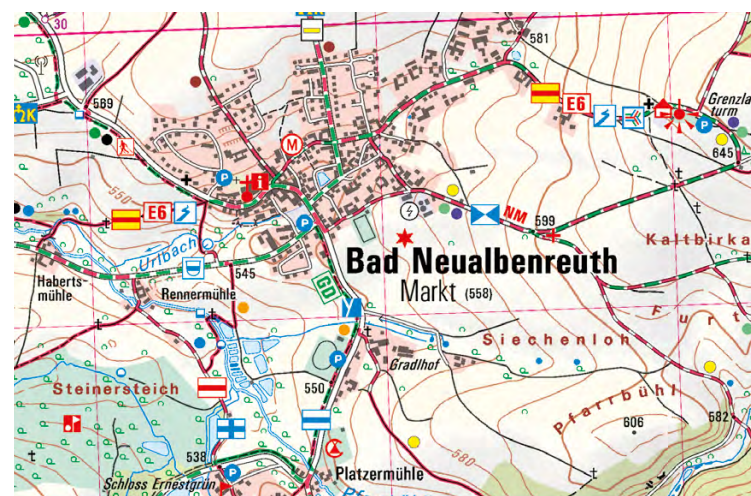
Blattschnitt der ATK25-D15 im BayernAtlas

Freizeitweg-Beispiele aus diesem Kartenblatt

- Europäischer Fernwanderweg E6 / Fränkischer Gebirgsweg
- Nurtschweg / Oberpfalzweg
- Maria Kulmer Weg / Pilgerweg Via Porta
- Alternativroute und Zuweg zum Goldsteig
- Ostweg / Steinwaldweg
- Wanderwege des Fichtelgebirgsvereins
- Wanderwege des Heimatvereins Mähring
- Wanderwege des Oberpfälzer Waldvereins



- Bayernnetz für Radler
- Vizinalbahnradweg / Wondreb-Radweg
- Radweg Grünes Dach / Eger - Wondreb - Kösseine
- Waldnaabtal-Radweg / Iron Curtain Trail (EuroVelo-Route 13)
- Radweg Euregio Egrensis, Nord- und Südroute
- Leuchtenberg-Tour / Stiffländer Karpfenradweg
- Oberpfälzer Radl-Welt, Haupt- und Nebenroute
- Egergrabenweg



[mehr zu Amtlichen Topographischen Karten 1:25 000](#)