

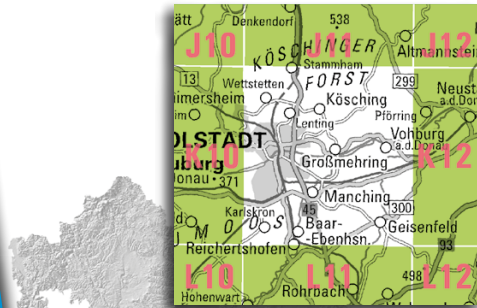


Amtliche Topographische Karte 1 : 25 000

ATK25-K11 Ingolstadt

mit Kösching, Wettstetten, Geisenfeld, Großmehring,
Manching, Vohburg a.d.Donau

Ausgabe 2020












**ganz
Bayern
auf 237
Blättern**

ATK25-K11
ISBN 978-3-89933-819-5
Preis 8,70 EUR

[Blattschnitt der ATK25-K11 im BayernAtlas](#)

Freizeitweg-Beispiele aus diesem Kartenblatt

- | | |
|-------------------------------------------------------------------------------------|-----------------------------------------------------------------------------------------------------------------------------------------------|
|  |  Jakobswege |
| |  Fe Pi Festungsrundgang / Pirschpfad |
| |  Hü Kv Rundweg Hügelgräber / Kalvarienbergweg |
| |  Au SP Auenweg (Große Auenrunde) / Schambachtal - Pförring |
| |  Kö4-Kö6 KöP2 Wanderwege in Kösching |
| |  Ma1 Ge21 Wanderweg in Manching / in Geisenfeld |
| |  W93a Ai11 Wanderweg in Wolnzach / in Aigsbach |
| |  R1 - R2 Wanderwege in Reichertshofen |

- | | |
|-------------------------------------------------------------------------------------|------------------------------------------------------------------------------------------------------------------------------------------|
|  |  Bayernnetz für Radler |
| |  Ilm DA Ilmtour / Donau-Altstuhl-Radweg |
| |  Sb Ho Schambachtalradweg / Hallertauer Hopfentour |
| |  Donauradweg / Paartaltour |
| |  Jakobsweg (Radpilger) / Spargel-Radwanderweg |
| |  Via Raetica / Drei-Täler-Weg |
| |  WasserRadlWege Oberbayern, Hopfen- und Bier-Schleife |
| |  Drei-Flüsse-Tour / Zubringer zum Schambachtalradweg |



[mehr zu Amtlichen Topographischen Karten 1:25 000](#)