



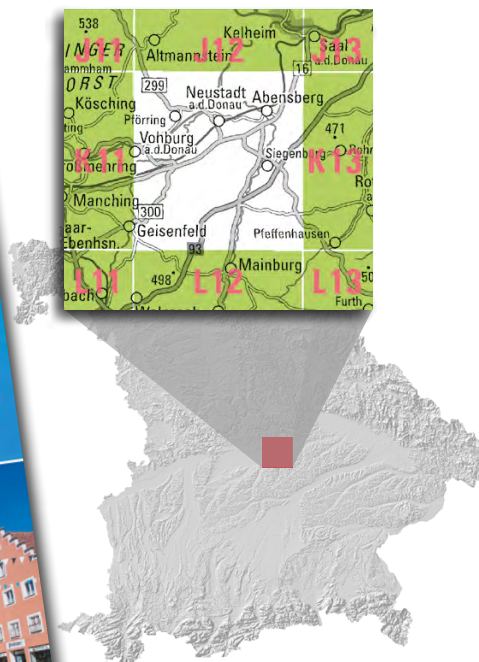

# Landesamt für Digitalisierung, Breitband und Vermessung

Amtliche Topographische Karte 1 : 25 000

## ATK25-K12 Abensberg

mit Siegenburg, Elsendorf, Aiglsbach, Münchsmünster, Pförring, Neustadt a.d.Donau









Ausgabe 2020











**ganz Bayern auf 237 Blättern**

ATK25-K12  
ISBN 978-3-89933-811-9  
Preis 8,70 EUR

### Freizeitweg-Beispiele aus diesem Kartenblatt

-  Jakobsweg
-  Limesweg / Schlaufenweg zum Jurasteig
-  Donau-Panoramaweg / Via Nova (Pilgerweg)
-  Abens-Runde / Auen-Weg
-  Badeseerunde / Goldau-Runde
-  Hopfen-Runde / Moor-Weg
-  Neustadt-Runde / Park-Weg
-  Spargel-Runde / Turm-Runde



-  Bayernnetz für Radler
-  Donauradweg / Ostbayerischer Jakobsweg (Radpilger)
-  WasserRadWeg, Hopfen- und Bier-Schleife
-  Abens-Radweg / Ilmtalradweg
-  Radweg Kelheim-Abensberg / Laber-Abens-Radweg
-  Hallertauer Hopfentour / Drei-Flüsse-Tour
-  Deutscher Limes-Radweg / Niederbayertour
-  Via Danubia / Via Raetica

