



Petra Bachmann


DAS GROSSE FLAGGEN STICKERBUCH

Mit Länderinfos und
Landkarten



über
200
Sticker

ars[≡]edition



Das große Flaggen-Stickerbuch

Mit Länderinfos und Landkarten

Inhalt

Die Welt hat viele Flaggen	2	Ozeanien	26
Europa	4	Amerika	30
Nordeuropa	6	Nordamerika	32
Deutschland	8	Zentralamerika/Karibik	34
Südeuropa	12	Südamerika	36
Asien	14	Afrika	38
Naher Osten	18	Nördliches Afrika	40
Nordasien/Ferner Osten	20	Südliches Afrika	42
Südasien	22		
Südostasien	24	Länder von A-Z	44



DIE WELT hat viele Flaggen



195 unabhängige Staaten gibt es im Moment auf der Welt. Sie alle haben ihre eigene Flagge. Du findest sie – ebenso wie die Flaggen der 16 deutschen Bundesländer – als Sticker in diesem Buch. Du kannst sie auf den entsprechenden Länderkarten einkleben. Dort erfährst du auch mehr zu Symbolen, Farben oder traditionellen Mustern einzelner Flaggen. Die vorangehenden Infoseiten erzählen Spannendes und Interessantes zu einzelnen Erdteilen, Ländern und ihren Besonderheiten.

Ein starkes Symbol: Nationalflaggen

Fahnen und Flaggen dienten bereits vor Jahrhunderten als Erkennungszeichen. Im Krieg zeigten Stofffahnen, die oft bunt und prunkvoll ausgestattet waren, das eigene oder ein feindliches Lager an. Seefahrer signalisierten mit gehissten Flaggen, aus welchem Land ihr Schiff stammte. Aus den Seeflaggen gingen die Nationalflaggen hervor, die als Symbol für ein Land und seine Bewohner und Bewohnerinnen stehen.

Genaue Regeln

In den meisten Ländern der Erde ist es gesetzlich geregelt, wie die Nationalflagge genutzt und behandelt werden darf. Respekt ist dabei das oberste Gebot! Als entwürdigend wird es gewertet, wenn die Flagge den Boden berührt, falsch herum gesetzt oder öffentlich – etwa aus Protest – verbrannt wird.



Kleine Flaggenkunde

Flaggen, die gehisst werden, sind vorwiegend aus Tuch gemacht. Eine Seite ist umgenäht, durch diesen Saum läuft die Flaggenleine. Mit ihr wird die Fahne am Flaggenmast hochgezogen und an ihm befestigt.

Flaggen haben eine Vorderseite und eine Rückseite. Sie werden Averse und Reverse genannt und sind meist Spiegelbilder voneinander. Einige wenige Flaggen besitzen unterschiedliche Vorder- und Rückseiten. Flaggen mit Emblem oder Schrift sind aus zwei Stoffstücken zusammengenäht, damit die Abbildungen richtig herum stehen. Die Vorderseite einer Flagge zeigt rechts vom Mast weg – Ausnahme sind ein paar arabische Flaggen.

Um eine Flagge genau beschreiben zu können, wurde sie in fünf verschiedene Bereiche unterteilt:

- A. Gösch**
heißt das Wappenfeld im linken Obereck.
- B. Oberes Liek**
wird der obere linke Teil der Flagge genannt.
- C. Oberes Flugteil**
beschreibt den oberen rechten Teil der Flagge.
- D. Unteres Liek**
nennt man den unteren linken Teil der Flagge.
- E. Unteres Flugteil**
bezeichnet den unteren rechten Teil der Flagge.

Sehr beliebt

Einige Farbzusammenstellungen, Muster oder Motive sind weltweit auf vielen verschiedenen Flaggen zu finden. Mit einzelnen Farben werden bestimmte Bedeutungen verbunden, die in jedem Land etwas anders sein können. Um sie in gleichem Maß zu würdigen, entstanden zum Beispiel zweifarbig gestreifte Flaggen, aber auch Trikoloren. So heißen Flaggen mit drei gleich großen, verschiedenfarbigen Streifen. Sie können senkrecht oder waagrecht stehen. Die Kombination blau-weiß-rot ist weltweit gesehen am beliebtesten.

Flaggen mit Kreuzen hatten die Ritter auf ihren Kreuzzügen nach Jerusalem dabei. Sie wurden, vor allem von den skandinavischen und britischen Ländern, in der Wappenfarbe des jeweiligen Königshauses als Nationalflagge übernommen. Während einige Kreuze rechtwinklig und mittig dargestellt sind, stehen andere zwar in der Mitte, haben aber, wie beim St.-Andreas- und St.-Patrickskreuz (siehe S. 6), eine X-Form. Das skandinavische Kreuz bekam einen längeren rechten »Arm«.

Andere Flaggen

Nicht nur Staaten zeigen Flagge, sondern auch Städte, Gemeinden, Vereine oder Organisationen. Einige davon sind sehr bekannt.




Europaflagge

Sie ist das Symbol der Europäischen Union. Die zwölf goldenen Sterne blieben auch erhalten, nachdem sich die Zahl der Mitgliedsstaaten von zwölf auf momentan 27 erweiterte.



UN-Flagge

»Die ganze Welt in Frieden vereint« – das Grundanliegen der Vereinten Nationen (UN) zeigt sich in ihrer Flagge. Die weltweite Organisation entstand 1945, ihr gehören heute 193 Staaten an.



Rotes Kreuz/Roter Halbmond

Das rote Kreuz auf weißem Grund – eine Umkehrung der Schweizer Flagge – steht für die gleichnamige Hilfsorganisation, die der Schweizer Henri Dunant 1863 gründete. In islamisch geprägten Ländern wird der Rote Halbmond



verwendet. Beide Symbole sollen die Helfer und ihre Einrichtungen vor Schaden bewahren.



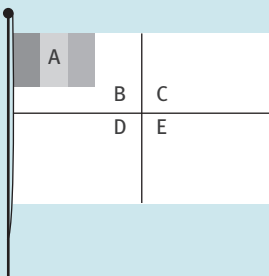
Olympische Flagge

Sie kennzeichnet die Olympischen Spiele, eine Sportveranstaltung, die alle vier Jahre ausgetragen wird. Die fünf ineinander verschlungenen Ringe auf weißem Hintergrund entwarf Pierre de Coubertin, der sich für die Wiederbelebung der in der Antike ausgetragenen Wettkämpfe einsetzte, 1913.



Weißer Flagge

Eine weiße Flagge wird meist in Kriegssituationen gezeigt. Sie soll vermitteln, dass man sich ergibt, weshalb sie auch für Frieden steht.



Weltkarte

Auf jeder Länderkartenseite findest du eine kleine Weltkarte. Dort ist der Ausschnitt der Welt, der auf der großen Karte gezeigt wird, rot eingekreist.



Uralgebirge



Bosporus



Gibraltar



★EUROPA★

Geografisch gesehen ist Europa ein Subkontinent und Teil des Kontinents Eurasien. Als natürliche Grenzen zu Asien gelten der Gebirgszug Ural in Russland sowie der Bosporus, eine Meerenge in der Türkei. Größeren Einfluss darauf, was Europa ist, hatten jedoch die in Jahrhunderten gewachsenen politischen, wirtschaftlichen und kulturellen Prägungen. So wird Russland – auch in diesem Buch – zu Europa gezählt, die Türkei dagegen nicht. Die Bezeichnung »Europa« stammt aus dem Griechischen und bedeutet »die (Frau) mit der weiten Sicht«. Der Legende nach war sie eine phönizische Königstochter, die vom Göttervater Zeus in Stiergestalt nach Kreta entführt wurde.



Die Europäische Union

»In Vielfalt vereint« lautet der Wahlspruch des Staatenverbunds »Europäische Union« (EU), der heute eine Fläche von 4 381 324 km² mit über einer halben Milliarde Einwohnern umfasst. Er entstand ab den 1950er-Jahren, als sich zunächst sechs Länder zu den Europäischen Gemeinschaften zusammenschlossen. 1992 wurde mit dem Vertrag von Maastricht die Europäische Union (EU) gegründet. Ihr gehören nach

dem Brexit – Austritt des Vereinigten Königreichs (UK) aus der EU am 31. Januar 2020 – nun 27 Staaten an. In 20 von ihnen kann mit dem Euro bezahlt und gehandelt werden. Das Europäische Parlament hat seinen Sitz in Straßburg, die Europäische Kommission, also die »Regierung«, ist in Brüssel beheimatet. Als Hymne der EU wurde die »Ode an die Freude« aus Ludwig van Beethovens neunter Sinfonie ausgewählt.



Sitzungssaal des Europäischen Parlaments



Europäisches Parlament in Straßburg

EUROPÄISCHE REKORDE: Das größte Land in Europa, sowohl von der Fläche als auch von der Bevölkerung her, ist Russland. DAS KLEINSTE LAND, EBENFALLS WAS FLÄCHE UND BEVÖLKERUNG BETRIFFT, IST DIE VATIKANSTADT. Die meisten Menschen pro Quadratkilometer leben in Monaco, die wenigsten in Island. DIE RUSSISCHE