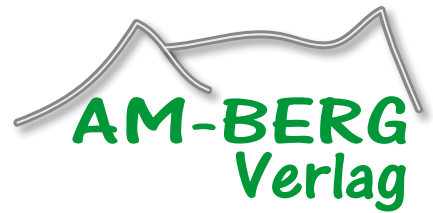


Band 8

Mountainbike Touren



Gardasee Südwest - Valvestino See

Die Mountainbike-Region „**Gardasee Südwest-Valvestino See**“ erstreckt sich von **Tignale** im Norden bis nach **Salò und Padenghe** im Süden. Die imposante und weitläufige Bergwelt des Naturparks „Parco dell'Alto Garda Bresciano“ bietet eine beeindruckende landschaftliche Vielfalt. Südlich von Salò ist die Landschaft lieblich mit zahlreichen Hügeln aus der Eiszeit und unmittelbar nordwestlich von Toscolano-Maderno erhebt sich die höchste Erhebung am Westufer des Sees, der markante Monte Pizzocolo 1.581 m. Im Hinterland nördlich des Valvestino Stausees erstrecken sich die touristisch weitgehend unerschlossenen Gardaseeberge mit der höchsten Erhebung, dem Monte Cablone 1.975 m. Die Landschaft zwischen Tignale und Salò bietet abwechslungsreiche, faszinierende Panoramen mit mediterranem Flair. Das ursprüngliche Hinterland des Gardasees mit seiner vielfältigen Landschaft lädt geradezu zum Mountainbiken ein. In diesem Tourenführer werden die schönsten Mountainbike-Touren zwischen **Tignale, Capovalle, Toscolano-Maderno, Salò, Manerba, Padenghe** und rund um den **Lago di Valvestino** beschrieben.

Der Tourenführer „**Gardasee Südwest - Valvestino See**“ enthält 41 Touren mit ausführlichen Beschreibungen, Fotos, Kartenausschnitten, Höhenprofilen und GPS-Daten.

Auf den ersten Seiten, erhält der Leser eine Übersicht der angebotenen Touren (Übersichtskarte, Tourenaufistung mit: Schwierigkeit, Weglänge, Fahrtzeit, Höhenmeter). Jede Tour ist mit einem eigenen Tourencharakter beschrieben. Dabei ist u.a. die Rubrik „Familienfreundlich“ berücksichtigt. Mit viel Detailarbeit wurden die Wegbeschreibungen mit den dazugehörigen Wegsymbolen erstellt. Es macht Spaß in dem Buch zu blättern, da alle Touren mit sehr vielen Fotos von der Tour illustriert sind und somit gleich einen Eindruck von der Tour verschaffen. Aufgelockert durch viele ganzseitige Fotos und einem schönen ansprechenden Layout macht der Führer richtig Lust auf Tour zu „gehen“.

Damit man sich „unterwegs“ zurecht findet gibt es zu jeder Tour eine Tourenkarte zum Mitnehmen. Auf der beiliegenden CD sind alle GPS-Tracks (gpx) der Touren, sowie KML-Dateien zur Ansicht in Google Earth. Die gpx Dateien können mit einer einfachen Software auf ein GPS-Gerät geladen werden.

Die Biketouren werden jedem Anspruch gerecht, denn sowohl der ambitionierte Mountainbiker als auch der gemütliche Fahrer kann seine „Traumtour“ finden. „**Bike Spaß pur...**“

Der Mountainbikeführer bietet Ihnen:

- 41 Mountainbiketouren in den Schwierigkeitsgraden **leicht, mittel, schwer**
- 19 Downhill-Shuttletouren in den Schwierigkeitsgraden **leicht, mittel, schwer**
- benutzerfreundliches, kompaktes und stabiles Ringbuch im modernen Design
- alle Touren auf faltbaren Tourenkarten zum Mitnehmen auf Tour
- CD mit GPS-Tracks und KML-Dateien zur Ansicht in Google Earth
- Bike & Hike Tipps

alle Touren mit:

- farbiger Landkarte mit eingezeichnetem Routenverlauf, Orientierungspunkten und Trinkwasserbrunnen
- exakt ausgearbeiteter Wegbeschreibung
- genauen Kilometer- und Höhenangaben
- detailliertem Höhenprofil mit Prozentangaben
- vielen Landschaftsfotos und zusätzlichen Gebietsinfos

Autoren: Susi Plott, Günter Durner

Fotos: Susi Plott, Günter Durner

Seiten: 192

Format: 22 x 18 cm, Ringbuch (halbverdeckt) im Querformat

ISBN: ISBN 978-3-9815671-6-8

Preis: 34,95 Euro

AM-BERG Verlag

Günter Durner

Am Lahnewiesgraben 8

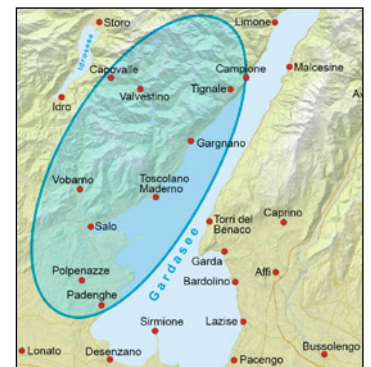
82467 Garmisch-Partenkirchen

Telefon 08821/969110

Fax 08821/969109

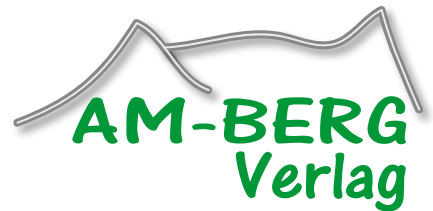
www.am-berg-verlag.de

info@am-berg-verlag.de



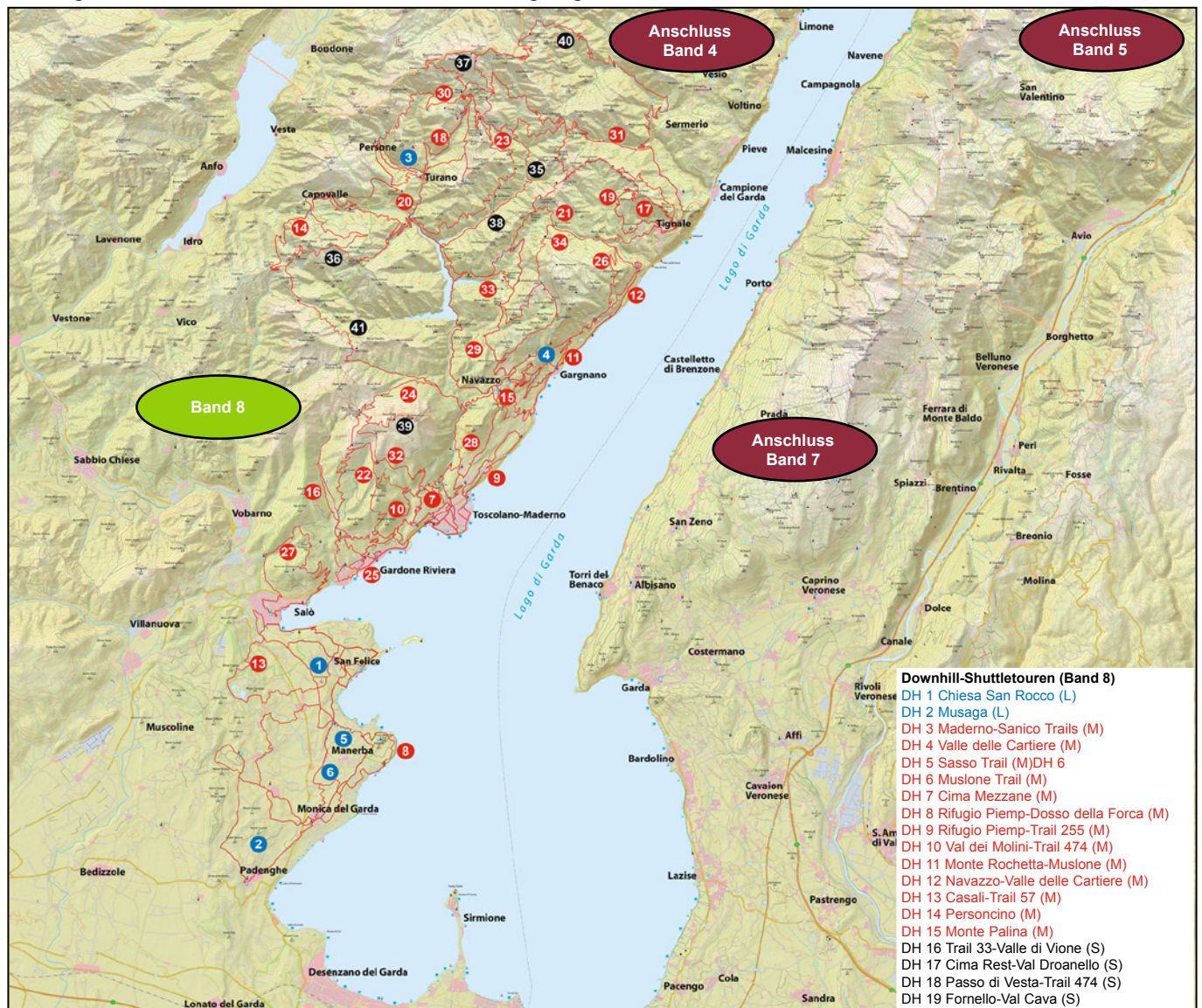
Mountainbike Touren

Gardasee Südwest - Valvestino See



Band 8 Tourenliste *leicht, mittel, schwer*

- | | | |
|------------------------------------------|-------------------------------------|------------------------------------|
| 1 San Felice Runde | 15 Navazzo-Cima Mezzane | 32 Il Pirello-Sant'Urbano |
| 2 Castello Padenghe-Lago Lucone | 16 Val di Sur | 33 Monte Palina-Lago di Valvestino |
| 3 Chiesa S. Rocco | 17 Rifugio Piemp-Dosso della Forca | 34 Um den Monte Denervo |
| 4 Musaga | 18 Camiolo-Bocca alla Croce | 35 Um den Cima Gusauer |
| 5 Rocca di Manerba | 19 Rifugio Piemp-Trail 255 | 36 Passo di Vesta |
| 6 San Felice-Manerba | 20 Val dei Molini-Vecchia Dogana | 37 Cima Tombea |
| 7 Maderno-Sanico Trails | 21 Rifugio Piemp-Passo d'Ere | 38 Um das Val Droanello |
| 8 Manerba-Parco Naturale | 22 Sant'Urbano-Vesegna | 39 Monte Pizzocolo |
| 9 Panoramatur Toscolano-Maderno | 23 Val Valvestino-Valle della Costa | 40 Monte Cablone |
| 10 Valle di Bornico-Valle delle Cartiere | 24 Passo Spino-Rifugio Pirlo | 41 Passo d'Ere-Rifugio Campeï |
| 11 Sasso Trail | 25 Valetta di Fraole-Maclino | |
| 12 Muslone Trail | 26 Monte Rochetta-Muslone | |
| 13 San Felice-Laghi di Sovenigo | 27 Um den Monte S. Bartolomeo | |
| 14 Passo del Cavallino-Cima Ingrello | 28 Um den Monte Castello di Gaino | |
| | 29 Bocca Magno-Costa | |
| | 30 Ponte Franato-Personcino | |
| | 31 Valle Tignalga | |



AM-BERG Verlag
Günter Durner
Am Lahnewiesgraben 8
82467 Garmisch-Partenkirchen

Telefon 08821/969110
Fax 08821/969109
www.am-berg-verlag.de
info@am-berg-verlag.de