

Axel Jentzsch-Rabl
Andreas Jentzsch
Dieter Wissekall



+Touren
App

Klettersteigführer

Schweiz

Alle lohnenden Klettersteige in der Schweiz
und in Grenznähe der Nachbarländer

- mit modernen Klettersteigtopos
- Toureninfos in der App für unterwegs

 with English version

2. Auflage
Alle wichtigen neuen
Klettersteige und
Toposkizzen!

Alpinverlag
Jentzsch-Rabl



Inhalt und Tourenübersicht Klettersteige

Vorwort

Reisetipps Schweiz

Tourenplanung

Ausrüstung

Am Klettersteig

Alpine Gefahren

Schwierigkeit/Gesamtanspruch

Zeichenerklärung

Tourenbeschreibung Klettersteige

Alphabetisches Klettersteigverzeichnis

5
8
9
10
14
22
27
32
35
36
286



Ferrata les Gontianes

Tourenübersicht Klettersteige

3 2 1
Gesamtanspruch
Total demand

Diff.



Seite/
Page

A Ostschweiz

● 1 Nasenlöcherweg	1,5	B	K 2	7 Std.	1200 Hm	200 Hm	36
● 1 Lisengrat	1,5	A	K 1	10 Std.	2000 Hm	200 Hm	37
● 2 Speer-Kletterweg	2	B/C u. 2	K 2/3 u. 2	5 Std.	970 Hm	250 Hm	38
● 2 Drei-Schwestern-Kette Überschreitung	1	A	K 1	5½ Std.	1000 Hm	800 Hm	App
● 2 Stauberenkanzel-Steige	2,0	C/D u. 1+	K 4	1 Std.	115 Hm	50 Hm	App
● 2 Via Kessi	1,5	D/E	K 5	2 Std.	120 Hm	110 Hm	App
● 2 Via Kapf	1,5	D/E	K 5	2 Std.	120 Hm	110 Hm	App
● 2 Känzele Klettersteig	1,5	C bzw. D/E	K 3 u. K 5	1¼ Std.	250 Hm	70 Hm	App

B Graubünden

● 1 Leiterliweg	1	A/B	K 1/2	2½ Std.	500 Hm	50 Hm	42
● 2 Sulzfluh-Klettersteig	2,5	D	K 4/5	6½ Std.	1150 Hm	420 Hm	44
● 3 Familien-Klettersteig Partnunblick	2	B	K 2	4¾ Std.	700 Hm	150 Hm	48
● 4 Partnunblick-Klettersteig	2	D/E	K 5	7¼ Std.	1200 Hm	320 Hm	48
● 5 Historischer Klettersteig Pinut	1	A/B	K 1/2	3¼ Std.	930 Hm	500 Hm	52
● 6 Punteglias-Klettersteig	2	B/C	K 2/3	4½ Std.	680 Hm	320 Hm	56
● 7 Piz Julier - Senda Enferrada	2	A/B u. 1-	K 1/2 u. 1-	7¼ Std.	1450 Hm	510 Hm	60
● 8 Klettersteig La Resgia	1,5	C/D	K 4	5 Std.	460 Hm	560 Hm	62
● 9 Piz Trovat I	1,5	C	K 3	2¾ Std.	310 Hm	260 Hm	66
● 10 Piz Trovat II	2	E	K 6	2¾ Std.	310 Hm	260 Hm	66
● 11 Greitspitz-Klettersteig	1,5	D	K 4/5	2 Std.	200 Hm	130 Hm	70
● 12 Flimspitz-Klettersteig	1,5	B/C u. 1	K 2/3 u. 1	1½ Std.	200 Hm	80 Hm	72
● 2 Klettersteig Gaublickhöhle	1,5	C	K 3	7¼ Std.	1600 Hm	260 Hm	App
● 2 Blodigrinne-Klettersteig	2,0	C/D u. 2-	K 4 u. 2-	8¼ Std.	1850 Hm	650 Hm	App
● 2 Tirolerweg Klettersteig	2,0	D (D/E)	K 4/5	6 Std.	850 Hm	400 Hm	App
● 2 Goldweg Klettersteig	2,0	D/E u. 1-	K 5	5½ Std.	750 Hm	350 Hm	App
● 2 Trafoi Klettersteig	1,2	C	K 3	1 Std.	150 Hm	60 Hm	App

Fürenwand-Klettersteig


Tourenübersicht Klettersteige		3	2	1	Diff.				Seite/ Page
		Gesamtanzahl Total demand							
C Zentralschweiz									
● 1	Indianer-Klettersteig	1,5	C	K 3	1¼ Std.	360 Hm	40 Hm	74	
● 2	Braunwald-Klettersteig	2	C bis D/E	K 3 bis K 5/6	5½ Std.	750 Hm	450 Hm	76	
● 3	Braunwald-Kinderklettersteig	1	C	K 3	¾ Std.	80 Hm	30 Hm	80	
● 4	Bänderweg Rigi	1,5	B	K 2	4½ Std.	800 Hm	500 Hm	82	
● 5	Brunnistöckli	1	B	K 2	1¼ Std.	170 Hm	120 Hm	84	
● 5	Zittergrat	1	D	K 4/5	1¼ Std.	170 Hm	150 Hm	84	
● 6	Klettersteige Rigidalstock (Grat und Wand)	2	B/C u. C/D	K 2/3 u. K 4/5	4½ Std.	730 Hm	bis 250 Hm	86	
● 7	Klettersteig Fürenwand	2,5	D	K 4/5	3¼ Std.	765 Hm	600 Hm	88	
● 8	Graustock-Klettersteig	2	C/D	K 4	4¼ Std.	750 Hm	70 Hm	92	
● 9	Fruttli-Klettersteig	1	C/D	K 4	1¼ Std.	300 Hm	60 Hm	94	
● 10	Via Ferrata Diavolo	1,5	B/C	K 2/3	2½ Std.	480 Hm	480 Hm	96	
● 11	Moosstock-Jubilaeus-Klettersteig	2	C/D	K 4	6 Std.	800 Hm	80 Hm	100	
● 12	Krokodil-Bergsee-Klettersteig	1,5	C	K 3	4¼ Std.	800 Hm	160 Hm	102	
● 13	Schijen-Zwärg-Klettersteig	1,5	B/C	K 2/3	3¼ Std.	590 Hm	80 Hm	104	
● 14	Zingelstöckli-Klettersteig	2	E	K 6	2½ Std.	380 Hm	200 Hm	106	
● 15	Husky Lodge-Klettersteig und Felsenpfad	1	C	K 3	1¼ Std.	80 Hm	80 Hm	108	
● 16	Fruttstägä-Klettersteig	1,5	C/D	K 4	2¾ Std.	420 Hm	70 Hm	110	
● 17	Bälmetentor-Klettersteig	2	C	K 3	6¼ Std.	1400 Hm	120 Hm	112	
● 18	Hexensteig Silenen	2	C/D	K 4	3 Std.	680 Hm	80 Hm	114	
●	Salbitrücke-Klettersteig	1,5	B	K 2	8 Std.	1800 Hm	160 Hm	App	
●	Rotstöckli Klettersteig	2,5	C/D	K 4	4 Std.	550 Hm	50 Hm	App	
●	Obere Bielenlücke Klettersteig	2,5	B/C	K 3	5½ Std.	1020 Hm	130 Hm	App	
D Berner Oberland									
● 1	Klettersteig Tierbergli	2	B/C (C)	K 3	4 Std.	700 Hm	590 Hm	118	
● 2	Tälli-Klettersteig	2,5	B/C	K 3	6½ Std.	945 Hm	630 Hm	122	
● 3	Schwarzhorn-Klettersteig	1,5	B/C	K 3	4 Std.	900 Hm	350 Hm	126	
● 4	Osteggihütte-Klettersteig	2,5	C/D u. I	K 4 u. I	5 Std.	900 Hm	240 Hm	130	
● 5	Rotstock-Klettersteig	2	B u. I+	K 2 u. I+	3 Std.	530 Hm	260 Hm	134	
● 6	Kletterstg. Mürren-Gimmelwald	1,5	B/C	K 2/3	2 Std.	270 Hm	250 Hm	138	
● 7	Sunnighorn-Klettersteig	2	A u. I-	K 1 und I-	4 Std.	800 Hm	620 Hm	142	
● 8	Gantrisch-Klettersteig	1,5	C/D	K 4	3¾ Std.	600 Hm	260 Hm	144	
● 9	Klettersteig Allmenalp	2	D	K 4/5	3½ Std.	450 Hm	370 Hm	148	
● 10	Chälligang-Klettersteig	1,5	A/B	K 1/2	2 Std.	600 Hm	260 Hm	152	
●	Gauli Klettersteig	1,0	B	K 2	11 Std.	1600 Hm	30 Hm	App	
●	Leiternweg-Lohnerhütte	2,5	B	K 2	7 Std.	980 Hm	300 Hm	App	
E Region Basel									
● 1	Eppenberg-Klettersteige	1,5	C/D u. D	K 4 u. K 4/5	1 Std.	100 Hm	30 Hm	156	
●	Todtnauer-Klettersteig	1,5	B/C bis D	K 3 bis K 4/5	1¼ Std.	100 Hm	40 Hm	App	
F Freiburg/Jura									
● 1	Ferrata du Tichodrome	1	C	K 3	1½ Std.	100 Hm	50 Hm	158	
● 2	Moléson - Du Pillier	2	C (D)	K 3 (K 4/5)	2¾ Std.	490 Hm	230 Hm	162	
● 2	Moléson - De la Face	2	C/D (D)	K 4 (K 4/5)	2¾ Std.	490 Hm	230 Hm	162	
G Genferseegebiet									
● 1	Ferrata de la Videmanette	1,5	B bis C/D	K 2 bis K 4	2 Std.	190 Hm	190 Hm	166	
● 2	Ferrata de la Cascade du Dar	1,5	C/D (D)	K 4 (K 4/5)	2 Std.	350 Hm	50 Hm	170	
● 3	Ferrata de la Tête aux Chamois	2	D	K 4/5	3 Std.	150 Hm	80 Hm	174	
● 4	Via ferrata des Dames Anglaises	2	B/C	K 2/3	6¼ Std.	1770 Hm	400 Hm	178	
● 5	Ferrata Tour d'Äi	1,5	C/D	K 4	3¼ Std.	480 Hm	110 Hm	180	
● 6	Ferrata Planpraz	1,5	D	K 4/5	2½ Std.	180 Hm	30 Hm	184	
● 7	Ferrata des Rochers de Naye	2	D/E	K 5	2 Std.	350 Hm	160 Hm	186	
● 8	Grottes de Naye	1,5	A/B	K 2	1½ Std.	350 Hm	30 Hm	190	
● 9	Ferrata du Lavanchy	1,5	C/D	K 4	1½ Std.	380 Hm	30 Hm	192	
●	Ferrata du Rocher de la Chaux	1,7	C Var. E	K 3 Var. K 6	2 Std.	370 Hm	215 Hm	App	
●	Ferrata de La tour du Jalouvre	2,0	C/D	K 4	6¼ Std.	850 Hm	500 Hm	App	
●	Ferrata La Jacques Revacier	1,0	B/C	K 3	1¼ Std.	290 Hm	70 Hm	App	
●	Ferrata les Baumes du Verneau	1,5	B/C (E/F)	K 3 (K 6/7)	2¾ Std.	245 Hm	100 Hm	App	

Tourenübersicht Klettersteige		3	2	1	Diff.				Seite/ Page
		Gesamtanzahl Total demand							
G Genferseegebiet									
●	Ferrata de la Rocher du Mont	1,5	B/C (E/F)	K 3 (K 7)	bis 2½ Std.	40 Hm	140 Hm	App	
●	Ferrata des Echelles de la Mort	1,7	C/D	K 4	2 Std.	120 Hm	100 Hm	App	
H Wallis									
● 1	Ferrata de Tière	1,5	C/D	K 4	3 Std.	475 Hm	140 Hm	194	
● 2	Via ferrata les Gentiannes	2,5	B bzw. D	K 2 bzw. K 4/5	bis 2¾ Std.	190 Hm	100 Hm	198	
● 3	Ferrata Mauvoisin (Saxifrage und Tichodrome)	2,5	C/D bzw. D	K 4 bzw. K 4/5	bis 1¼ Std.	90 Hm	90 Hm	202	
● 4	Via Farinetta	2	B/C bzw. E/F	K 3 bzw. K 6/7	5 Std.	440 Hm	420 Hm	206	
● 5	Gstellhorn-Klettersteig	1,5	A/D	K 2	3 Std.	520 Hm	80 Hm	210	
● 6	Ferrata d'Evolène Région	1,5	D bzw. D/E	K 4/5 bzw. K 5	2¼ Std.	310 Hm	200 Hm	212	
● 7	Via ferrata du Belvédère	1,5	C/D	K 4	2½ Std.	160 Hm	160 Hm	216	
● 8	Via ferrata de Moiry	1,5	C bis D/E	K 3 bis K 5/6	2¾ Std.	200 Hm	150 Hm	220	
● 9	Albinen-Leitern	1	A/B	KI-2	½ Std.	140 Hm	140 Hm	224	
● 10	Varner-Leitern	1	B	K 2	½ Std.	50 Hm	30 Hm	224	
● 11	Daubenhorn-Klettersteig	3	D (E)	K 4/5 (K 6)	8 Std.	1150 Hm	930 Hm	226	
● 12	Erlebnisklettersteig Gemmiwand	1,5	D (C/D)	K 4/5 (K 4)	1½ Std.	150 Hm	100 Hm	230	
● 13	Schwarzhornsteig	2	B	K 2	6½ Std.	1000 Hm	150 Hm	332	
● 14	Rock Metal Climbing-Klettersteig	1,5	B/C	K 2/3	4¼ Std.	600 Hm	120 Hm	234	
● 15	Baltschiedental-Klettersteig	2,5	D	K 4/5	7¼ Std.	1400 Hm	670 Hm	236	
● 16	Nasulecher	3	B u. 2-	K 2 u. 2-	3 Std.	600 Hm	30 Hm	238	
● 17	Klettersteig Zermatt Schweifinen	2	A/B bzw. C/D	K 2 bzw. K 4	bis 5 Std.	bis 850 Hm	bis 350 Hm	240	
● 18	La Traversata - Furgggrat	2,5	B/C	K 2/4	3 Std.	320 Hm	100 Hm	244	
● 19	Mittaghorn-Klettersteig	1,5	B	K 2	4½ Std.	600 Hm	470 Hm	246	
● 20	Jegihorn-Klettersteig	2,5	C/D	K 4	5¼ Std.	900 Hm	450 Hm	250	
● 21	Mini-Klettersteig Saas Grund	1	C	K 3	¾ Std.	130 Hm	70 Hm	254	
● 22	Via Ferrata del Lago	2,5	B	K 2	bis 3 Tage	bis 2400 Hm	300 Hm	256	
● 23	Erlebnisweg Almagellerhorn	1	A	K 1	1½ Std.	330 Hm	90 Hm	259	
● 24	Klettersteig Gabi Simplon	1,5	D	K 4/5	2½ Std.	270 Hm	145 Hm	260	
● 25	Aletsch-Klettersteig	1,5	B/C	K 3	3 Std.	300 Hm	250 Hm	264	
● 26	Eggishorn-Klettersteig	1,5	B/C	K 3	2 Std.	200 Hm	160 Hm	268	
● 27	UNESCO-Höhenweg	1	A	K 1	2½ Std.	320 Hm	280 Hm	270	
●	Schmugglersteig Gondo	3	D	K 4/5	3¾ Std.	400 Hm	250 Hm	App	
●	Stockhorn Biwak	2,5	C	K 3	10 Std.	2010 Hm	100 Hm	App	
●	Gorge Alpin Klettersteig	2,0	B/C	K 3	3 Std.	220 Hm	220 Hm	App	
●	Abenteuerparcours Bietschtalbrücke	2,0	C/D	K 4	2 Std.	200 Hm	200 Hm	App	
●	Via ferrata du Parc Thermal	1,7	E	K 6	3¼ Std.	130 Hm	130 Hm	App	
●	Via Cordata Mont Fort	2,0	C u. I	K 3 u. I	4 Std.	560 Hm	430 Hm	App	
●	Via ferrata de Curalla	1,5	C	K 3	2¼ Std.	360 Hm	170 Hm	App	
I Tessin									
● 1	Ferrata dei Tre Signori	1,5	C bzw. D/E	K 3 bzw. K 5	4 Std.	500 Hm	400 Hm	272	
● 2	Sassariente	1	A	K 1	3½ Std.	700 Hm	30 Hm	276	
● 3	Via Alta della Verzasca	3	C/D u. 2	K 4 u. 2	bis 5 Tage	3800 Hm	3800 Hm	277	
● 4	Ferrata d'Arrampicata	1,5	D	K 4/5	1¼ Std.	400 Hm	140 Hm	278	
● 5	Ferrata Angelino	1	B/C	K 2/3	2 Std.	260 Hm	110 Hm	282	
●	Ferrata Galleria di Morcate	1,3	B/C (C/D)	K 3 (K 4)	½ Std.	70 Hm	65 Hm	App	
●	Ferrata Centenario C.A.O	1,7	D	K 4/5	4¾ Std.	1070 Hm	380 Hm	App	
●	Ferrata del 30° Trentennale O.S.A.	1,7	D (C/D)	K 4/5	4¾ Std.	950 Hm	630 Hm	App	
●	Ferrata del 25° Venticinquennale	1,5	C u. I	K 3	3¾ Std.	610 Hm	200 Hm	App	
●	Ferrata Gamma I - Pizzo d'Erna	1,5	C	K 3	4¾ Std.	780 Hm	500 Hm	App	
●	Ferrata Gamma 2	2,3	D/E	K 5	7 Std.	1260 Hm	430 Hm	App	
●	Ferrata Gruppo Alpini Medale	1,8	D	K 4/5	4 Std.	660 Hm	390 Hm	App	
●	Ferrata Due Mani - Simone Contessi	2,0	D, Var. D/E	K 4/5 Var. K 5	4 Std.	830 Hm	700 Hm	App	





Walking over Weissmies - auf der langen Seilbrücke



Die Plattenquerung nach der langen Seilbrücke

sehr schwierig 2,5

Sehr schön

Gut

Diff. C/D
K 4

5½ Std.

900 Hm

450 Hm
2¾ Std.

1¼ Std.

1½ Std.

50

ab 14 J.

Juli -
Sept.

3206 m

P N 46.12791
E 7.93884E N 46.15148
E 7.97436

Gehzeiten/Time

St. Kreuzboden - Einstieg: 1¼

Std. Einstieg - Gipfel: 2¾ Std.

Gipfel - St. Kreuzboden: 1½ Std.

Besonderheiten: Obwohl das Jegihorn deutlich über 3000 Meter hoch ist, wirkt es unter all den Viertausendern des Wallis vergleichsweise wie ein Zwerg. Aber das macht nichts, denn das Jegihorn bietet eine einmalige Aussicht auf die umliegenden Gletscherriesen wie Allalinhorn, Dom oder Weissmies. Der Jegihorn-Klettersteig führt vom Tälli von Osten her in zwei Varianten bis auf den Gipfel und bietet dabei ein Panorama, das seinesgleichen sucht. Während der untere Teil mit einigen Leitern versehen ist, wird es oben richtig interessant. Wer sich für die extrem luftige Variante „Zitterpartie“ entscheidet, quert eine breite Schlucht über eine spannende Seilbrücke. Was schon bei Windstille luftig ist, wird bei Wind in der Tat zu einer „Zitterpartie“. Um den Gipfel zu erreichen, muss nach der sehr langen Brücke eine steile Verschneidung hochgeklettert werden. Die Gipfel-Ferrata auf das über 3000 Meter hohe Jegihorn ist einer der höchstgelegenen Klettersteige der Alpen!

Talort: Saas Grund, 1559 m**Ausgangspunkt:** Mittelstation Kreuzboden, 2397 m**Karten:** Swisstopo 1309 Simplon bzw. 274 Visp

Info



Auf einer Leiter, im Hintergrund der Weissmies



Auf dem 3206 m hohen Gipfel

Anreise: Auf der A9 nach Visp, durch das Vispertal nach Stalden und durch das Saastal nach Saas Grund. Bei der Talstation der Bergbahnen Hohnsaas parken, welche sich am nördlichen Ortsrand von Saas Grund befindet. Weiter mit der Bergbahn (erste Sektion) zur Mittelstation Kreuzboden. **Mit Bahn/Bus:** Mit der Bahn über Visp nach Stalden-Saas und mit dem Bus nach Saas-Grund Bergbahnen. Weiter mit der Bergbahn (ersten Sektion) zur Mittelstation Kreuzboden.

Zustieg: Von der Mittelstation Kreuzboden den Triftbach auf einer Brücke überqueren und der Skipiste bzw. dem Schlepplift folgend in nordöstlicher Richtung ins Tälli aufsteigen. Auf 2740 m mündet von links der Abstiegsweg ein. Weiter im Tälli hinauf, bis sich der Weg auf 2820 m nach links wendet und zum Einstieg führt.

Route: Vom Einstieg zuerst um eine Kante herum (A), dann in einer Rinne (B) zu einer steilen Verschneidung (B/C). Weiter auf ein Band (B/C), es folgt die erste kurze Leiter (B). Entlang einer Gratkante gelangt man zur ersten Schlüsselstelle, einer überhängenden Verschneidung (B/C). Leichter (B) erreicht man den Kamm und steigt (A) zur großen Seilbrücke ab. Dort rechts auf der leichten Variante (C) oder über die schwere Var. „Zitterpartie“ (D/E) weiter. Die schwere Variante beginnt mit einer Seilbrücke (C), es folgt eine Platte (C und B/C) welche nach einer ausgesetzten Querung (C) zu einer Verschneidung

English Version

Even Jegihorn is considerable higher than 3000m it is a dwarf compared to all the 4000 meter peaks of Wallis. But this does not matter. Jegihorn offers a unique view of the surrounding glacier giants Allalinhorn, Dom or Weissmies. The fixed rope route leads from Tälli from the East in two variants to the summit and offers a fantastic panorama. While the lower part offers some ladders the upper part is really interesting. Who decides for the exposed variant "Zitterpartie" ("nail-biter") crosses a wide gorge on a thrilling rope bridge and climbs a steep wall to the ridge.

Route: From the middle station Kreuzboden cross Trift creek on a bridge and follow the skiing slope in north-east direction into Tälli. At 2820m the path turns left and leads directly to the beginning of the climb. After the summit, you descend the normal route (marked) to the gondola.



Übersicht Jegihorn-Klettersteig mit Zu- und Abstiegsweg



i Seilbahn/Bahn
www.hohsaas.info (in der Hauptsaison erste Bergfahrt 7:30 Uhr, sonst 8:00 Uhr, letzte Talfahrt 16:45 Uhr – Stand 2012)

leitet. Die steile Verschneidung (C/D) hinauf zum Grat, dort kommt die leichte Variante wieder dazu. Auf dem leichten Grat (A/B) geht es weiter bis zum Gipfel.

Abstieg: Abstieg vom Gipfel auf dem Normalweg, anfangs in Richtung Westseite des Berges, dann linkshaltend den weiß-blau-weißen Markierungen zu einer Rinne folgen. Durch die Rinne (kurze Klammernpassage) und schlussendlich über einen Geröllhang ins Tälli hinunter und von dort am Aufstiegsweg zurück zum Kreuzboden. Abstecher zur Weissmieshütte vom Tälli möglich.

Ausrüstung: Komplette Klettersteigausrüstung, Helm und Klettersteighandschuhe.


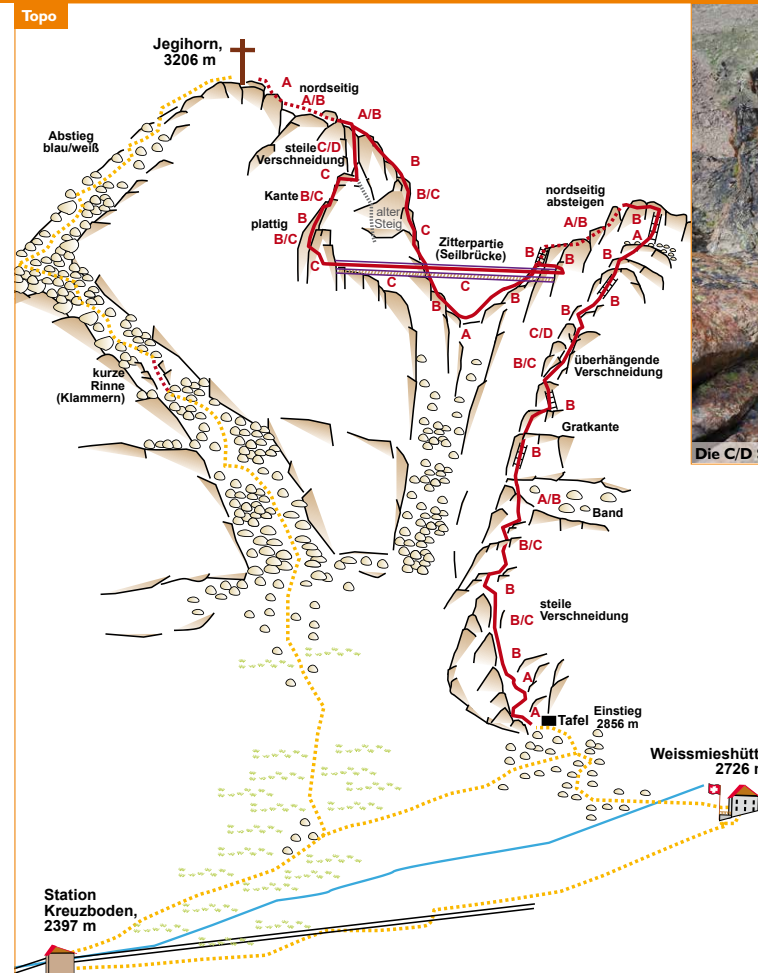
Bemerkung: Wer unten schon Probleme hat, sollte nicht über die „Zitterpartie“ (Brücke) gehen, sondern dem Grat folgen. Wegen der Länge der Tour und der großen Exponiertheit, sollte nur bei sicheren Wetterverhältnissen in den Klettersteig eingestiegen werden - auf der langen Seilbrücke kann es bei starkem Wind sehr ungemütlich werden.



Weissmieshütte, 2726 m; Schweizer Alpen-Club Sektion Olten; Mitte Juni bis Ende Sept. bew.; Tel. +41 27 9572554. Infos: www.weissmieshuette.ch



Die steile Verschneidung nach der „Zitterpartie“



Die C/D Stelle im unteren Teil des Steiges

